



UNIVERSIDADE DA CORUÑA

TRABAJO DE FIN DE GRADO

GRADO EN FISIOTERAPIA

INEQUIDAD GEOGRÁFICA EN EL ACCESO A FISIOTERAPIA EN ATENCIÓN PRIMARIA EN LA PROVINCIA DE LUGO

Geographical inequality in access to physiotherapy in primary care in the province of Lugo

Inequidade xeográfica no acceso a fisioterapia na atención primaria na Provincia de Lugo

Alumna: Dña. Susana De Miquel Quirós

DNI: 39.895.844 K

Tutor: Dña. Alicia Martínez Rodríguez

Convocatoria: Septiembre 2018



Facultad de Fisioterapia

INDICE

1	Resumen.....	6
1	Abstract.....	8
1	Resumo.....	10
2	Introducción.....	11
2.1	Tipo de trabajo	11
2.2	Motivación personal	11
3	Contextualización	12
3.1	Antecedentes	12
3.1.1.	Atención primaria de salud.....	12
3.2	Justificación del trabajo	16
4	Hipótesis y Objetivos.....	17
4.1	Hipótesis: Nula y alternativa	17
4.2	Pregunta de investigación	17
4.3	Objetivos	17
	General	17
	Específicos.....	17
5	Metodología	18
5.1	Tipo de trabajo	18
5.2	Ámbito de estudio	18
5.3	Periodo de estudio	18
5.4	Selección de la muestra	18
5.5	Descripción de las variables a estudiar	18
5.6	Mediciones e intervención.....	19
5.7	Análisis estadístico de las variables	23
5.8	Aspectos ético-legales	23
6	Resultados	24

6.1	Centros de salud y servicio de fisioterapia en la provincia de Lugo	24
6.2	Accesibilidad a la unidad de atención primaria y servicio de fisioterapia de atención primaria de salud	25
6.2.1	Accesibilidad a la unidad de atención primaria	25
6.2.2	Accesibilidad al servicio de fisioterapia cuando carece de dicho servicio en la unidad de atención primaria	25
6.2.3	Descriptivos para las variables de acceso a la unidad de atención y al centro de referencia.	27
6.3	11. Porcentajes de municipios que superan los 60 minutos para el acceso al servicio de fisioterapia en la unidad de atención primaria de sus centros de salud.	28
6.3.1	Indicador Ia. Municipios que superan los 60 minutos de acceso al servicio de fisioterapia.....	28
6.3.2	Indicador Ib. Porcentaje de localidades que superan los 60 minutos de acceso al servicio de fisioterapia.	29
6.4	Distancias, tiempos y costes adicionales para el acceso al servicio de fisioterapia en relación a la unidad de atención de primaria	30
7	Discusión	31
8	Limitaciones del estudio	35
9	Aplicabilidad del estudio	35
10	Conclusiones	37
11	Bibliografía.....	39
12	ANEXOS.....	43
	ANEXO 1	43
	Cartera de Servicios común a todas las Comunidades Autónomas	43
	ANEXO 2.....	44
	Cartera de Servicios de la Comunidad Autónoma de Galicia	44
	ANEXO 3.....	47
	Estructura Directiva de la Gestión Integrada	47
	ANEXO 4.....	48

Tabla de resultados donde se reflejan los Centro de Salud, número de habitantes, número de fisioterapeuta y el número de habitantes por fisioterapeuta	48
ANEXO 5.....	51
Tabla de resultados para la accesibilidad a la unidad de atención primaria y servicio de fisioterapia de atención primaria de salud ubicado en el centro de referencia.....	51
ANEXO 6.....	116
Tabla de resultados del indicador Ia. Municipios que superan los 60 minutos de tiempo para el acceso al servicio de fisioterapia por carecer de servicio de fisioterapia en su centro de salud	116
ANEXO 7.....	117
Tabla de resultados del indicador Ib. Localidades que superan los 60 minutos de tiempo para el acceso al servicio de fisioterapia por carecer de servicio de fisioterapia en su unidad de atención primaria y número de habitantes por municipio	117
ANEXO 8.....	125
Tabla de las variables D3, T3 Y C3. Tiempo, km y costes adicionales para la población que carece de servicio de fisioterapia en su unidad de atención primaria en su centro de salud.....	125

INDICE DE TABLAS

Tabla 1. Variables e indicadores principales.	19
Tabla 2. Mediciones e intervención	20
Tabla 3. Descriptiva para de la variable de número de habitantes por fisioterapeuta.	25
Tabla 4. Descriptivos de las variables de acceso al centro de salud.	28
Tabla 5. Descriptivos de las variables de acceso al centro de referencia donde se ubica el servicio de fisioterapia cuando la unidad de atención primaria carece de dicho servicio.	28
Tabla 6. Tabla resumen de para el indicador Ia.	29
Tabla 7. Tabla resumen para el indicador Ib.	30
Tabla 8 Descriptivos para las variables D3, T3, C3.	30

ÍNDICE DE FIGURAS

Figura 1. Gráfico donde se muestran distancia, tiempo y coste en euros para el acceso a los centro de salud con servicio de fisioterapia.	26
Figura 2. Gráfico para las variables D2, T2 y C3.	26
Figura 3. Gráfico para las variables D2, T2 y C3.	27
Figura 4. Gráfico para las variables D2, T2 y C3.	27
Figura 5. Gráfico para las variables D2, T2 y C3.	27
Figura 6. Porcentaje de municipios que superan los 60 minutos para el acceso al servicio de fisioterapia.	29
Figura 7. Tiempo distancia y coste adicional para la población sin servicio de fisioterapia en su centro de salud.	31

ÍNDICE DE ACRÓNIMOS/ABREVIATURAS

AEF	Asociación Española de Fisioterapeutas
APS	Atención Primaria de Salud
BOE	Boletín Oficial del Estado
CR	Centro de referencia
CAS	Cartera de Servicios
CS	Centro de Salud
DOG	Diario Oficial de Galicia
EAP	Equipo de Atención Primaria
FT	Fisioterapia
OMS	Organización Mundial de la Salud
PNUD	Programa de las Naciones Unidas para el Desarrollo
SNS	Sistema Nacional de Salud
WCPT	Acrónimo en inglés <i>World Confederation of Physical Therapy</i> (Confederación Mundial de la Fisioterapia)
SERGAS	Servicio Gallego de Salud
IGE	<i>Instituto Galego de Estadística</i>
UAP	Unidad de Atención Primaria
SF	Servicio de Fisioterapia

1 RESUMEN

Introducción

La accesibilidad geográfica es un aspecto a considerar en la equidad de los servicios de salud. Un indicador de inequidad para los servicios locales de salud es el propuesto en el Programa de las Naciones Unidas para el Desarrollo (PNUD), que supone un tiempo máximo de acceso a la atención primaria de salud (APS) de 60 minutos con medios de transporte locales.

Objetivo

Conocer el nivel de inequidad geográfica en el acceso al Servicio de Fisioterapia (SF) de APS en la provincia de Lugo (Galicia, España).

Material y métodos

Se ha obtenido la dotación de cada centro de salud (CS) y población a la que atiende, así como el kilometraje para cada viaje entre cada localidad o global del municipio y el CS donde se encuentra la unidad de atención primaria (UAP) y el centro de referencia (CR) donde se ubica el servicio de fisioterapia (SF). Para la localización y dotación de los CS se ha consultado la web del "Servicio Galego de Saúde" (SERGAS) y para la distancia desde el centro de cada localidad "Google Maps". Se ha pasado la distancia a tiempo en minutos considerando una velocidad media de 50 Km/h y el coste se ha obtenido multiplicando por 0,19 € por km recorrido.

Resultados

Existen 70 CS, de los cuales hay SF en el 13,43%, con una ratio de 10.901 habitantes por fisioterapeuta en la provincia de Lugo. Las diferencias en la ratio son amplias, con un rango de 1.632 a 23.470 habitantes/fisioterapeuta. La distancia media de cada viaje de ida para acceder a la UAP es de 7,97 Km, mientras que es de 38,84 Km para acceder al SF. El tiempo medio empleado en cada viaje es de 9,58 minutos para acceder a la UAP y de 47,94 minutos para acudir al SF, con un coste de 1,50 euros y 7,40 euros, respectivamente. Hay un 25,12% de localidades y 22,39% de municipios que superan los 60' para el acceso al SF.

Conclusiones

Existen pocos centros que cuentan con fisioterapia en su seno y la ratio de habitantes por fisioterapeuta en la provincia de Lugo es superior a lo recomendado. Hay una elevada diferencia entre el acceso a la UAP y al SF. La población del 25% del conjunto de localidades y del 10% del total de los municipios de la provincia de Lugo, tardan más de

60' para el acceso al SF de APS lo que refleja la existencia de inequidad geográfica. Sería necesario el aumento en el número de fisioterapeutas y/o su distribución en más CS.

Palabras clave: Equidad, Atención Primaria de Salud, Servicio de Fisioterapia, Servicio Gallego de Salud.

1 ABSTRACT

Introduction

Geographic accessibility is an aspect to be considered in the equity of health services. An indicator of inequity for local health services (APS) is proposed by the United Nations Development Program, which consist of a maximum of 60 minutes for primary health care access by local transport.

Objective

To identify the level of inequity in geographical access to the Physiotherapy Service (SF) of APS in the province of Lugo (Galicia, Spain).

Material and methods

The provision of each health center (CS) and the population it serves has been obtained, as well as the mileage for each trip between each locality or municipality and the CS where the primary care unit (UAP) is located and the reference center (CR) where the physiotherapy service (SF) is placed. For the location and provision of the CS, the web page of the "Servicio Galego de Saúde" (SERGAS) has been consulted. Regarding the distance to the primary care services from the center of each location "Google Maps" has been consulted. The time spent travelling has been calculated considering an average speed of 50 km/h, while its cost has been obtained by multiplying each km by 1.19.

Results

There are 70 CS, having SF in 13.43% of them, with a ratio of 10,901 inhabitants per physiotherapist in the province of Lugo. The differences in the ratio are wide, with a range of 1,632 to 23,470 inhabitants/physiotherapist. The average distance of each outward journey to access the UAP is 7.97 km, while it is 38.84 km to access the SF. The average time spent on each trip is 9.58 minutes for accessing to the UAP and 47.94 minutes for arriving at the SF, at a cost of 1.50 euros and 7.40 euros, respectively.

There are 25.12% of localities and 22.39% of municipalities that exceed 60 minutes for accessing to SF.

Conclusions

There are few centers that have physiotherapy in their womb and the ratio of inhabitants to physiotherapist in the province of Lugo is higher than recommended. There is a high difference between access to the UAP and the SF. The population from 25% of the localities and from 10% of the total of the municipalities of the province of Lugo need more than 60 minutes for accessing to the SF of APS which reflects the existence of geographical inequity. The increase in the number of physiotherapists and/or their distribution in more CS may be necessary.

Key words

Equity, primary care, physiotherapy service, Galician health service

1 RESUMO

Introdución

A accesibilidade xeográfica é un aspecto a ter en conta na equidade dos servizos de saúde. Un indicador de inequidade para os servizos locais de saúde é o proposto no Programa das Nacións Unidas para o Desenvolvemento, que supón un tempo máximo de acceso á atención primaria de saúde de 60 minutos con medios de transporte locais.

Obxectivo

Coñecer o nivel de inequidad xeográfica no acceso ao Servizo de Fisioterapia na atención primaria na provincia de Lugo (Galicia, España).

Material e métodos

Obtívose a dotación de cada centro de saúde e poboación á que atende, así coma a quilometraxe para cada viaxe entre cada localidade e global do municipio e o centro de saúde onde se atopa a unidade de atención primaria e o centro de referencia onde se sitúa o servizo de fisioterapia. Para a localización e dotación dos centros de saúde consultouse a web do "Servizo Galego de Saúde" e para a distancia desde o centro de cada localidade, "Google Maps". Pasouse a distancia a tempo en minutos considerando unha velocidade media de 50 Km/h e o custo obtívose multiplicando por 1,19 por km percorrido.

Resultados

Existen 70 centros de saúde, dos cales existe fisioterapia no 13,43%, un cociente de 10.901 habitantes por fisioterapeuta na provincia de Lugo. As diferenzas no cociente son amplas, cun rango de 1.632 a 23.470 habitantes/fisioterapeuta. A distancia media de cada viaxe de ida para acceder á unidade de atención primaria é de 7,97 Km, mentres que é de 38,84 Km para acceder ao servizo de fisioterapia. O tempo medio empregado en cada viaxe é de 9,58 minutos para acceder á unidade de atención primaria e de 47,94 minutos para acudir a fisioterapia, cun custo de 1,50 euros e 7,40 euros, respectivamente. Hai un 25,12% de localidades e 10,05% de municipios que superan os 60 minutos para o acceso ao servizo de fisioterapia, respectivamente.

Conclusións

Existen poucos centros que contan con fisioterapia no seu seo e o cociente de habitante por fisioterapeuta na provincia de Lugo é superior ao recomendado. Hai unha elevada diferenza entre o acceso á unidade de atención primaria e o servizo de fisioterapia. A poboación 25% do conxunto de localidades e un 10% do total dos municipios da provincia de Lugo, tardan máis de 60 minutos para o acceso ao servizo de fisioterapia de atención primaria o que reflicta a existencia de inequidade xeográfica. Sería necesario o aumento do número de fisioterapeutas e/ou a súa distribución en máis centros de saúde.

Palabras clave: Equidade, Atención Primaria, Servicio de Fisioterapia, Servicio Galego de Saude.

2 INTRODUCCIÓN

2.1 TIPO DE TRABAJO

El presente estudio consiste en un trabajo de investigación.

2.2 MOTIVACIÓN PERSONAL

La motivación principal para la realización de este trabajo ha sido mi experiencia personal tras haber necesitado los servicios de fisioterapia (FT) en el primer nivel asistencial del Sistema público Nacional de salud, durante un año. En este periodo de tiempo ha captado mi atención la cantidad de tiempo invertido en los traslados al centro para recibir los tratamientos necesarios para la recuperación. Hoy en día me asombra la dificultad de acceso a un servicio tan necesario como es la FT para la salud de las personas. En cuestiones como el tiempo y el coste de desplazamiento, se ven reflejadas las diferencias y posibles situaciones de desamparo en las que se pueden encontrar ciertas personas en las que su vivienda se encuentra aislada frente a familias que tienen un mejor acceso a los servicios de fisioterapia. Además, una cuestión a tener en cuenta es el envejecimiento de la población, y en nuestra Comunidad Autónoma en concreto, la distribución poblacional en grupos residenciales aislados entre sí. Todo esto puede complicar aún más el acceso a servicios mínimos sanitarios fisioterápicos. Por otro lado, he detectado gran dificultad a la hora de obtener una visión completa y nítida de los recursos de fisioterapia en APS en la provincia de Lugo. En consecuencia, considero necesario un estudio en el que se identifique la distribución de los recursos de fisioterapia disponibles y se refleje la disparidad existente según el área geográfica de procedencia a la hora de acceder a los servicios de fisioterapia en la Atención Primaria de Salud (APS), primer nivel asistencial del Servicio Gallego de Salud en la provincia de Lugo.

3 CONTEXTUALIZACIÓN

3.1 ANTECEDENTES

3.1.1. ATENCIÓN PRIMARIA DE SALUD

En la conferencia internacional sobre la Atención Primaria de Salud (APS) de 1978, llevada a cabo en Alma-Ata, se define la APS como una “asistencia sanitaria esencial, basada en métodos y tecnologías sencillas, científicamente fundamentadas y socialmente aceptables, que estén al alcance de los individuos, familias y comunidad (...) a un coste aceptable por la comunidad y el país (...) Forma parte integral tanto del sistema sanitario del país, del que constituye su parte central y núcleo principal, así como del desarrollo social y económico global de la comunidad. Representa el primer nivel de contacto de los individuos, la familia y la comunidad con el sistema nacional de salud, llevando lo más cerca posible la atención de salud al lugar donde residen y trabajan las personas, y constituye el primer elemento de un proceso permanente de asistencia sanitaria”.¹

Starfield, una de las autoras más destacadas en cuanto a investigación sobre la APS, la define como: “el nivel del sistema sanitario que resulta accesible a todo nuevo problema y necesidad (por lo que supone la entrada al sistema sanitario), que presta una atención a lo largo del tiempo centrada en la persona más que en la enfermedad, que ofrece atención a todos los trastornos (a excepción de los más raros o inhabituales) y que coordina e integra la atención prestada en otros lugares o por profesionales”²

A nivel normativo nacional la Ley 16/2003, de 28 de mayo, de cohesión y calidad del Sistema Nacional de Salud (SNS), en su artículo 12 sobre la presentación de APS, esta como: “[...] el nivel básico e inicial de atención, que garantiza la globalidad y continuidad de la atención a lo largo de toda la vida del paciente, actuando como gestor y coordinador de casos y regulador de flujos”³

Uno de los objetivos básicos de la APS, además de la salud y el menor coste, es la equidad.⁴ La OMS indica que la equidad en salud implica que: “[...] las necesidades de las personas guían la distribución de las oportunidades para el bienestar”, y propone una estrategia global para conseguir la equidad en salud entre y dentro de las poblaciones y entre países, con el fin de que todas las personas tengan igualdad de oportunidades para desarrollar y mantener la salud, a través de un acceso justo y equitativo de los recursos sanitarios⁵.

Por otro lado, es diferente la equidad de la igualdad, entendiéndose como inequidades sanitarias “[...] las desigualdades evitables en materia de salud entre grupos de población de un mismo país, o entre países. Esas inequidades son el resultado de desigualdades en el seno de las sociedades y entre sociedades. Las condiciones sociales y económicas, y sus

efectos en la vida de la población, determinan el riesgo de enfermar y las medidas que se adoptan para evitar que la población enferme o para tratarla”⁶

El Ministerio de Sanidad español concibe la equidad de forma que “las personas puedan desarrollar su máximo potencial de salud independientemente de su posición social u otras circunstancias determinadas por factores sociales. La equidad en salud implica que los recursos sean asignados según la necesidad”⁷. En concreto, en España se hace referencia a la equidad en la Ley de cohesión y calidad del Sistema Nacional de Salud del siguiente modo: “equidad, en la línea de desarrollo del principio constitucional de igualdad, que garantice el acceso a las prestaciones y, de esta manera, el derecho a la protección de la salud en condiciones de igualdad efectiva en todo el territorio y posibilite la libre circulación de todos los ciudadanos”⁸

En la normativa gallega (*Lei 8/2008, do 10 de xullo, de saúde de Galicia*) también se recoge la importancia de la equidad y el equilibrio territorial de los servicios. Se explicita lo siguiente: “[...] es importante enfatizar la incorporación de las grandes líneas estratégicas de la salud gallega, ya que son el empoderamiento de naturaleza pública, eliminación de las desigualdades en derechos y en garantías, gestión eficiente para garantizar la sostenibilidad del sistema, participación e implicación. Y como parte fundamental a los profesionales, los pacientes y toda la sociedad, transparencia en la gestión, equidad y el equilibrio territorial de los servicios.”⁹

En el Decreto 168/2010 regula la estructura organizativa de gestión integrada del SERGAS y se especifica que los servicios de salud tienen como objetivo final la prestación de servicios sanitarios a la población de tipo preventivo, asistencial, atención sociosanitaria y rehabilitador. El SERGAS dispone de una organización por niveles para dar prestación de asistencia sanitaria a la población, lo que hace necesario la coordinación interdisciplinar e integrada, para poder garantizar la continuidad asistencial. Inicialmente, se contaba con un órgano gestor diferenciado para la atención primaria y otro para la especializada, además de otro independiente para los servicios sociales. En los últimos años se ha producido un cambio en la organización de la gestión sanitaria, produciéndose la integración de la gestión de ambos niveles en una única estructura de gestión integrada. Esta estructura única de gestión se configura tanto por órganos unipersonales (Dirección de Procesos Asistenciales, Dirección de Recursos Económicos, Dirección de Recursos Humanos, Gerente ejecutivo) como por un órgano colegiado, o Comisión de Dirección¹⁰. Bajo este prisma, con el Decreto 55/2013 se regula la estructura organizativa de gestión integrada de las áreas de Lugo, Cervo y Monforte de Lemos. Esta estructura gestiona todos los servicios sanitarios (atención primaria, especializada y sociosanitaria) de los siguientes ayuntamientos:

Área de Lugo

- Abadín, Antas de Ulla, Baleira, Baralla, Becerreá, Begonte, Castro de Rei, Castroverde, Cervantes, O Corgo, Cospeito, Fonsagrada (A), Friol, Guitiriz, Guntín, Incio (O), Láncara, Lugo, Meira, Monterroso, Muras, Navia de Suarna, Negueira de Muñiz, Nogais (As), Outeiro de Rei, Palas de Rei, Paradela, Páramo (O), Pastoriza (A), Pedrafita do Cebreiro, Pol, Pontenova (A), Portomarín, Rábade, Ribeira de Piquín, Riotorto, Samos, Sarria, Taboada, Triacastela, Vilalba y Xermade.

Área de Cervo

- Alfoz, Barreiros, Burela, Cervo, Foz, Lourenzá, Mondoñedo, Oulol, Ribadeo, Trabada, O Valadouro, O Vicedo, Viveiro y Xove.

Área de Monforte de Lemos

- Bóveda, Carballedo, Chantada, Folgoso do Courel, Monforte de Lemos, Pantón, Pobra de Brollón (A), Quiroga, Ribas de Sil, O Saviñao y Sober”¹¹.

3.1.2. FISIOTERAPIA EN APS

La OMS define en 1958 a la Fisioterapia como "el arte y la ciencia del tratamiento por medio del ejercicio terapéutico, calor, frío, luz, agua, masaje y electricidad. Además, la Fisioterapia incluye la ejecución de pruebas eléctricas y manuales para determinar el valor de la afectación y fuerza muscular, pruebas para determinar las capacidades funcionales, la amplitud del movimiento articular y medidas de la capacidad vital, así como ayudas diagnósticas para el control de la evolución"¹².

Según la Confederación Mundial de Fisioterapia (WCPT) "la fisioterapia es una profesión de la salud con experiencia en la prescripción de movimiento y ejercicio a lo largo de la vida en todo el espectro de la Salud. La fisioterapia implica intervenciones específicas, individuales y poblaciones donde el movimiento y la función están, o pueden estar, amenazados por el envejecimiento, lesiones, dolor, discapacidad, enfermedad, trastorno o factores ambientales. Las intervenciones están diseñadas y prescritas para desarrollar, restaurar y mantener una salud óptima"¹³. Veintitrés años más tarde, en mayo de 1999 durante la 14ª Reunión General de WCPT celebrada en Yokohama, acuerdan una descripción de fisioterapia que posteriormente ha sido revisada y enriquecida y que básicamente la contempla como una profesión autónoma que presta servicios de valoración integral, formulación del diagnóstico, pronóstico y plan de intervención, consulta y derivación a otros profesionales, implementación del programa de intervención, evaluación y formulación de recomendaciones. Estos servicios son realizados por o bajo la dirección y supervisión del fisioterapeuta en relación a sus conocimientos y competencias y dirigidos a las personas y

comunidades, para recuperar, mejorar, preservar y desarrollar al máximo el movimiento y las habilidades funcionales, así como para prevenir su deterioro y, por tanto, actuar sobre el nivel de salud durante toda la vida¹⁴.

El fisioterapeuta es un profesional sanitario y así queda definido en el Artículo 2 de la Ley 44/2003 de 21 de noviembre de Ordenación de las Profesiones Sanitarias: “Fisioterapeutas: corresponde a los Diplomados universitarios en Fisioterapia la prestación de los cuidados propios de su disciplina, a través de tratamientos con medios y agentes físicos, dirigidos a la recuperación y rehabilitación de personas con disfunciones o discapacidades somáticas, así como a la prevención de las mismas”¹⁵.

En España existe una cartera de servicios (Cas) común para todas las Comunidades Autónomas (CCAA). Éstas serán los servicios mínimos obligatorios que debe ofrecer cada una de ellas. Por otro lado, cada comunidad autónoma podrá adaptar la de APS a las demandas prioritarias de su comunidad, teniendo como base las señaladas por el SNS (véase Anexo 1 y 2)¹⁶. En la Cartera de Servicios Comunes de Atención Primaria del Ministerio de Sanidad, Consumo, y Bienestar Social, se establece que la Fisioterapia “comprende las actividades de educación, prevención y rehabilitación que son susceptibles de realizarse en el ámbito de atención primaria, en régimen ambulatorio, previa indicación médica y de acuerdo con los programas de cada servicio de salud, incluyendo la asistencia domiciliaria si se considera necesaria por circunstancias clínicas o por limitaciones en la accesibilidad. Incluye:

- Prevención del desarrollo o de la progresión de trastornos musculoesqueléticos.
- Tratamientos fisioterapéuticos para el control de síntomas y mejora funcional en procesos crónicos musculoesqueléticos.
- Recuperación de procesos agudos musculoesqueléticos leves.
- Tratamientos fisioterapéuticos en trastornos neurológicos.
- Fisioterapia respiratoria.
- Orientación/formación sanitaria al paciente o cuidador/a, en su caso”¹⁷.

Por su parte, la ordenación de la APS en Galicia reflejada en el Decreto 200/1993 sobre la organización de la atención primaria en la Comunidad Autónoma de Galicia, recoge la figura del profesional de la fisioterapia como parte integrante del grupo de profesionales destinados a ofrecer servicios de atención primaria, en los CS de la APS y atención domiciliaria cuando los usuarios dependientes del servicio no pueden acudir al CS de la APS. En esta ordenación de la APS gallega se consideran dos tipos de servicios, uno básico que constituye la Unidad de Atención Primaria (UAP) y que está integrado por los profesionales médicos, de enfermería y de servicios generales; y otro de apoyo, que puede

dar cobertura a una o más unidades de APS, entre los que se encuentra la fisioterapia, por lo que se incluye como Servicio de Fisioterapia (SF).¹⁸

En la CAS del servicio de atención primaria del Servicio Gallego de Salud (SERGAS) es recogida la actividad del profesional de la fisioterapia como tratamiento básico de fisioterapia en el que se incluye un abordaje sanitario, basado en los problemas de salud desde una perspectiva integral, continua y próxima al domicilio de los pacientes en la que “Se incluye:

- La atención al niño, en patologías benignas de crecimiento, alteraciones del raquis durante el desarrollo, patologías respiratorias y torticolis congénitos sin bultomas.
- Atención a la mujer en patologías de suelo pélvico (incontinencias y prolapso leves, síndromes miofasciales, cicatrices de episiotomías y cesáreas).
- Atención al adulto/anciano con patologías osteoarticulares, crónicas, pero principalmente degenerativas sobre todo a nivel vertebral y los miembros inferiores.
- Patología musculoesquelética benigna con limitación funcional [algias vertebrales, alteraciones de la alineación del raquis, patología benigna o simple de rodilla (tendinitis, síndrome femoropatelar...), patología benigna o simple de tobillo (torceduras, fascitis plantar...), hombro doloroso (tendinopatías...), patología benigna o simple de codo (epicondilitis, epitrocleitis...), patologías de la articulación temporomandibular (ATM)]¹⁹.

3.2 JUSTIFICACIÓN DEL TRABAJO

Para los países en desarrollo, se ha establecido la valoración de la accesibilidad como aspecto importante y es considerada como ítem de equidad y calidad a la hora de acceder al sistema de APS. El Programa de las Naciones Unidas para el Desarrollo (PNUD) considera que un indicador adecuado de la accesibilidad geográfica implica que el acceso a servicios de APS no puede ser superior a 60 minutos para cualquier usuario, independientemente del lugar de residencia del mismo, bien caminando o bien mediante el transporte local.²⁰

Dado que la fisioterapia en la APS en Galicia no es considerado como elemento básico sino como servicio de apoyo de atención primaria, y que existe una elevada dispersión poblacional, se hace necesario clarificar el nivel de accesibilidad a los servicios fisioterapia en la APS, en concreto de la provincia de Lugo, identificando si existe inequidad geográfica entre las distintas localidades. Se ha tomado el criterio marcado por el PNUD al no encontrar ninguno específico para el acceso a servicios de fisioterapia en los países desarrollados, y tomando como medio de transporte el coche particular.

4 HIPÓTESIS Y OBJETIVOS

4.1 HIPÓTESIS: NULA Y ALTERNATIVA

Hipótesis nula: Hay equidad entre municipios en la accesibilidad geográfica a los Servicios de fisioterapia en atención primaria de la provincia de Lugo.

Hipótesis alternativa: No hay equidad entre municipios en la accesibilidad geográfica a los Servicios de fisioterapia en APS de la provincia de Lugo.

4.2 PREGUNTA DE INVESTIGACIÓN

¿Existen diferencias para el acceso a los servicios de fisioterapia en atención primaria entre los distintos municipios de la provincia de Lugo que puedan suponer inequidad geográfica?

4.3 OBJETIVOS

General

Conocer el nivel de equidad geográfica entre los distintos municipios de la provincia de Lugo (Galicia, España) a la hora del acceso al Servicio de Fisioterapia en atención primaria.

Específicos

- Conocer el número de centros de APS de los municipios de la provincia de Lugo que cuentan con Servicio de Fisioterapia, el número de fisioterapeutas y la relación con el número de habitantes.
- Identificar el rango de distancias, tiempos y costes de acceso por transporte privado desde las distintas localidades y municipios Lugo a la UAP y al Servicio de Fisioterapia de Atención Primaria.
- Reflejar el número de localidades y municipios que superan el tiempo de acceso de 60 minutos mediante transporte privado al SF y al Servicio de Fisioterapia en APS.
- Evidenciar el aumento en distancia, tiempo y coste entre el acceso a la UAP y el acceso al Servicio de Fisioterapia.

5 METODOLOGÍA

5.1 TIPO DE TRABAJO

- Estudio transversal descriptivo.

5.2 ÁMBITO DE ESTUDIO

- Estructura sanitaria de APS en la provincia de Lugo que incorpora las Unidades de Atención Primaria y los Servicios de Apoyo de Fisioterapia adscritos a las mismas (Centros de referencia), todos pertenecientes a la red pública del SERGAS.

5.3 PERIODO DE ESTUDIO

- El trabajo de extracción de los datos se ha llevado a cabo durante el mes de mayo y junio de 2018

5.4 SELECCIÓN DE LA MUESTRA

- Centros de Salud de la provincia de Lugo donde se encuentran las Unidades de Atención Primaria, identificadas en la WEB del SERGAS.
- Centros de referencia de la provincia de Lugo a donde son derivados los pacientes cuando en su centro de Salud no disponen de Servicio de Fisioterapia identificadas en la WEB del SERGAS.

5.5 DESCRIPCIÓN DE LAS VARIABLES A ESTUDIAR

- Se describen en la tabla 1.

Tabla 1. Variables e indicadores principales	
VARIABLES PRINCIPALES	
NFH	Número de habitantes por fisioterapeuta
UAP	Nº de servicio de Unidades de Atención Primaria
SF	Nº de Servicios de Fisioterapia
D1	Distancia media en Km desde las diferentes localidades (o media del municipio) al CS correspondiente donde se encuentra la UAP, mediante transporte privado.
D2	Distancia media en Km entre las diferentes localidades (o media del municipio) y el CR donde es derivada la población cuando no se dispone de SF en su CS, mediante transporte privado.

D3	Distancia media adicional recorrida por la población para recibir atención fisioterápica desde el CS que le corresponde al CR donde se ubica el SF de APS. Con ella se evidencia el número de km adicionales a recorrer si el SF no se ubica en el CS donde se encuentra la UAP que corresponde a esa población.
T1	Promedio del tiempo total en minutos que supone a la población llegar mediante transporte privado desde su localidad (o media del municipio) al CS que le corresponde donde se encuentra la UAP.
T2	Promedio de tiempo total en minutos que supone a la población llegar mediante transporte privado desde su localidad (o media del municipio) al centro donde recibe la atención fisioterapéutica, que será el CR en el caso de no disponer de SF en su CS.
T3	Promedio del tiempo adicional en minutos que supone a la población llegar mediante transporte privado al CR donde se ubica el SF con respecto a la localización de CS.
C1	Promedio del coste económico en euros que le supone a la población llegar desde su localidad (o media del municipio) al CS que le corresponde, mediante transporte privado.
C2	Promedio del coste económico en euros que le supone a la población llegar desde su localidad (o media del municipio) al CR donde se ubica el SF mediante transporte privado.
C3	Promedio del coste adicional en euros, que supone a cada persona acudir al SF, cuando en su CS no disponen de este servicio.
INDICADORES	
Ia	Porcentaje de municipios de la provincia de Lugo que superan el tiempo de acceso de 60 minutos al SF de Atención Primaria
Ib	Porcentaje de localidades de la provincia de Lugo que superan el tiempo de acceso de 60 minutos al SF de Atención Primaria

Definiciones de las variables e indicadores

APS: Atención Primaria de Salud.

CS: Centro de Salud

CR: Centro de referencia donde son derivados los usuarios dependiente del SF

5.6 MEDICIONES E INTERVENCIÓN

TABLA 2. MEDICIONES E INTERVENCIÓN

INEQUIDAD GEOGRÁFICA EN EL ACCESO A FISIOTERAPIA EN ATENCIÓN PRIMARIA EN LA PROVINCIA DE LUGO

Variable	Abreviatura	Metodología para su cuantificación
Distancia al CS (UAP)	D1	<p>Se ha realizado el cálculo desde el centro de la localidad al CS correspondiente. La distancia desde cada municipio al CS se ha calculado como la media de la distancia desde todas las localidades que lo componen.</p> <p>Para la localización de las direcciones de cada CS de la provincia de Lugo se ha accedido a la WEB del SERGAS (https://www.sergas.es/bucen/busca-centros-saude), Se realiza la búsqueda de los CS de uno en uno, pues no se ha encontrado un acceso directo a la información completa.</p> <p>Para la localización del centro de los diferentes municipios y localidades de la provincia de Lugo y la distancia en kilómetros desde cada uno de estos al CS correspondiente se ha acudido a la página web https://maps.google.es/.</p> <p>La búsqueda de información ha tenido lugar del 20 al 29 de abril y el 3 y 4 de mayo de 2018 Se hace referencia exclusivamente a un viaje de los dos necesarios (ida y vuelta).</p>
Distancia al CR (SF)	D2	<p>La distancia en km se halla como la D1 pero desde la localidad (o municipio) al CR el que se encuentra el SF donde son derivados los pacientes cuando no disponen de dicho servicio.</p> <p>El SF se ha localizado mediante acceso en la citada WEB del SERGAS a la pestaña de cada centro para conocer los recursos humanos de que dispone cada uno. Entre ellos se encuentra "rehabilitación" a través del siguiente enlace: (https://tsinternet.sergas.es/TSInternet/GuiaServiciosDerivaEsp.servlet?opcion=1&pob=N)</p> <p>La búsqueda de información ha tenido lugar del 20 al 29 de abril y el 3 y 4 de mayo de 2018 Se hace referencia exclusivamente a un viaje de los dos necesarios (ida y vuelta), considerando el coche del usuario como medio de transporte.</p>

INEQUIDAD GEOGRÁFICA EN EL ACCESO A FISIOTERAPIA EN ATENCIÓN PRIMARIA EN LA PROVINCIA DE LUGO

Distancia adicional desde el CS al CR	D3	La distancia adicional (en Km) se obtiene de hallar la diferencia en el número de km de D1 a D2. Se hace referencia exclusivamente a un viaje de los dos necesarios (ida y vuelta), considerando el coche del usuario como medio de transporte.
Tiempo empleado para llegar al CS correspondiente	T1	Para calcular el tiempo empleado en el transporte de cada usuario en coche privado hacia el CS donde se encuentra la UAP se han pasado los Km identificados en D1 a tiempo en minutos teniendo en cuenta la siguiente suposición: <ul style="list-style-type: none"> - Se efectúa con una velocidad media de 50km/h, por tratarse en su mayoría, vías municipales y vías secundarias - Se hace referencia exclusivamente a un viaje de los dos necesarios (Ida y vuelta).
Tiempo empleado para llegar al CR correspondiente	T2	Se ha realizado como en T1, pero en relación a D2, es decir, a la distancia al CR donde se ubica el SF.
Tiempo adicional desde el CS al CR	T3	Tiempo (en minutos) empleado en recorrer la distancia adicional desde el CS al CR (D3), teniendo en cuenta los aspectos comentados en relación a T1
Coste en € para llegar al CS correspondiente	C1	Se ha calculado teniendo en cuenta el precio estipulado por la Agencia Tributaria Española para el transporte, localizado en la página web https://www.agenciatributaria.es/AEAT.internet/Inicio/Ayuda/Manuales_Folletos_y_Videos/Manuales_de_ayuda_a_la_presentacion/Ejercicio_2017/Ayuda_Modelo_100/7_Cumplimentacion_IRPF_1/7_2_Rendimientos_del_trabajo_personal/7_2_1_Rendimientos_integros/7_2_1_2_Dietas_y_gastos_de_viaje/Asignaciones_para_gastos_de_locomocion/Asignaciones_para_gastos_de_locomocion.html con acceso a fecha de 14 jun 2018. Se han multiplicado el número de

		km hallado en D1 por 0,19 € (distancia que separa el centro de cada localidad/media del municipio del CS donde se encuentra la UAP)
Coste en € para llegar al CR correspondiente	C2	Se ha calculado como en C1 teniendo en cuenta el estipulado por la Agencia Tributaria Española para el transporte, por lo que se ha multiplicado por 0,19 € el número de km hallado en D2 (distancia media que separa el centro de cada localidad del municipio del CR donde son derivados para recibir fisioterapia)
Coste adicional desde el CS al CR	C3	Se le ha restado al coste total que supone llegar al CR el coste que supone llegar al CS.

Definición de las abreviaturas:

D1: distancia al CS y a su UAP

D2: distancia al CR

D3: distancia adicional que recorre el usuario que crece de SF en su UAP en su CS

T1: tiempo que tarda en llegar el usuario a su CS y a su UAP

T2: tiempo que tarda el usuario en llegar al CR

T3: tiempo adicional para los usuarios que no disponen de SF en la UAP de su CS

C1: Coste en € que supone al usuario llegar su CS y a la UAP.

C2: coste en € que supone a la población acceder al CR

C3: coste adicional para los usuarios que no disponen de SF en la UAP de su CS

5.7 ANÁLISIS ESTADÍSTICO DE LAS VARIABLES

Se ha realizado un estudio descriptivo de las variables incluidas en el estudio. Las variables cuantitativas se expresaron como media \pm y desviación típica (D.T.), coeficiente de variación (CV), máximo y mínimo, y como cuartiles. Las variables cualitativas se expresaron como valor absoluto (n) y/o porcentaje.

5.8 ASPECTOS ÉTICO-LEGALES

En este trabajo se han utilizado datos individualizados institucionales, no nominales y públicos, a los que tiene acceso cualquier persona, por lo que se respetan plenamente los aspectos ético-legales.

6 RESULTADOS

A continuación se exponen los resultados observados atendiendo a las variables establecidas según los objetivos específicos:

6.1 CENTROS DE SALUD Y SERVICIO DE FISIOTERAPIA EN LA PROVINCIA DE LUGO

En la tabla del anexo 4 se recogen los municipios de la provincia de Lugo y sus habitantes, los CS que les corresponden y si disponen o no de fisioterapeutas y su número.

Sólo en 9 CS de la provincia de Lugo existe SF, lo que supone el 13,43 % del total. De este modo quedan sin SF en su seno un 86,57% del total de los CS. En los centros de APS provistos de SF en las UAP de la provincia de Lugo la ratio de habitantes por fisioterapeuta contratado se encuentra entre un mínimo de 1.632 habitantes por fisioterapeuta y un máximo de 23.47 habitantes por fisioterapeuta.

La ratio del conjunto de fisioterapeutas por habitantes en los CR es de 28 profesionales para una población de 159.215 habitantes lo que indica que la ratio de habitantes por fisioterapeuta es de 5.286 habitantes por fisioterapeuta.

En la Tabla 3 se recoge la ratio de habitantes por fisioterapeuta en los CS que cuentan con SF en su seno.

Tabla 3. Descriptiva de la variable NFH.

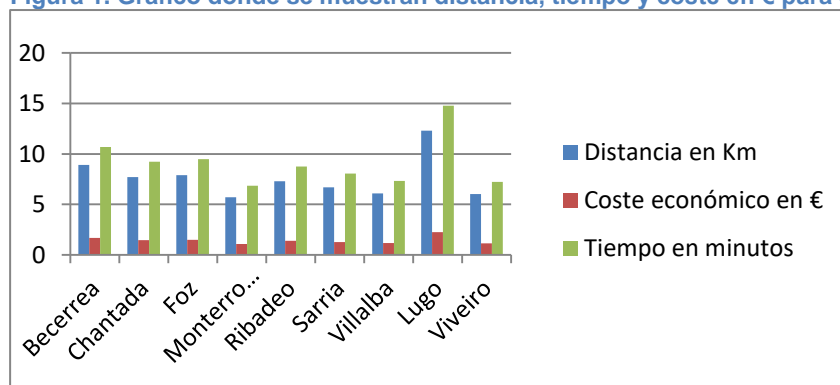
Nº de CS que cuentan con FT en la provincia de Lugo	Nº de habitantes	Nº de fisioterapeutas	Nº de habitantes por fisioterapeuta
Becerreá	3.264	2	1.632
Chantada	9.150	1	9.150
Foz	9.841	2	3.420
Lugo Capital	93.853	4	23.470
Monterroso	4.121	1	4.121
Ribadeo	9.704	1	9.704
Sarria	13.422	2	6.711
Villalba	15.358	2	7.669
Viveiro	15.706	1	15.706
Suma	174.419	16	53089,522

6.2 ACCESIBILIDAD A LA UNIDAD DE ATENCIÓN PRIMARIA Y SERVICIO DE FISIOTERAPIA DE ATENCIÓN PRIMARIA DE SALUD

En la tabla del anexo 5 se puede observar la distancia en km, el tiempo y el coste para el acceso a la UAP y al SF para la población **sin** SF en su centro de APS, y en la figura 1 “Gráfico donde se muestran distancia, tiempo y coste en € para el acceso a los CS con SF”, se muestran las mismas variables correspondientes a los centros **con** SF.

A continuación se muestra un gráfico con los CS que disponen en su UAP de SF, donde se evidencia la distancia en Km, tiempo en minutos y coste en €.

Figura 1. Gráfico donde se muestran distancia, tiempo y coste en € para el acceso a los CS con SF.



6.2.1 Accesibilidad a la unidad de atención primaria

- El promedio de Km recorridos por el usuario en la provincia de Lugo para acceder a su CS, donde se ubica la UAP, es de 7,97 Km. La media de tiempo empleado para las localidades de la provincia de Lugo es de 9,58 minutos, y el coste es de 1,50€.

6.2.2 Accesibilidad al servicio de fisioterapia cuando carece de dicho servicio en la unidad de atención primaria

- La media de km recorridos por el usuario en cada viaje de ida cuando es derivado al CR por no disponer de SF en su UAP es de 38,84 km, el tiempo medio empleado es de 46,74 minutos y el coste medio que le ocasiona es de 7,40€.
- A continuación se presentan los gráficos (figura 2, 3, 4 y 5) donde se refleja la distancia en Km, tiempo en minutos y coste en € para los municipios que **no** disponen de SF en su CS.

INEQUIDAD GEOGRÁFICA EN EL ACCESO A FISIOTERAPIA EN ATENCIÓN PRIMARIA EN LA PROVINCIA DE LUGO

Figura 2.

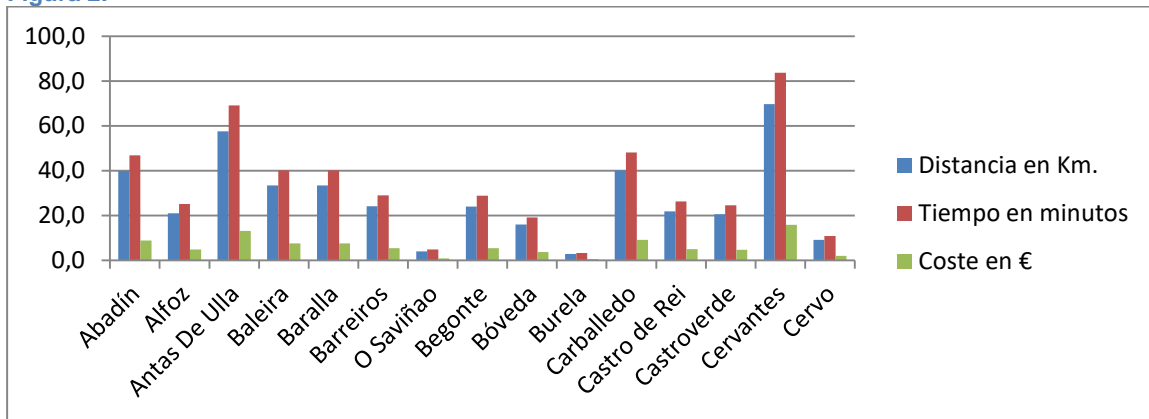


Figura 3.

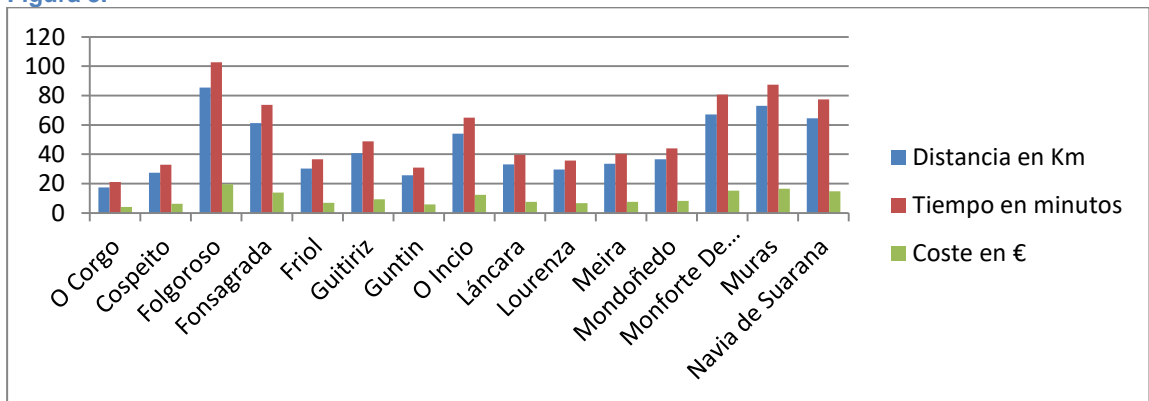


Figura 4.

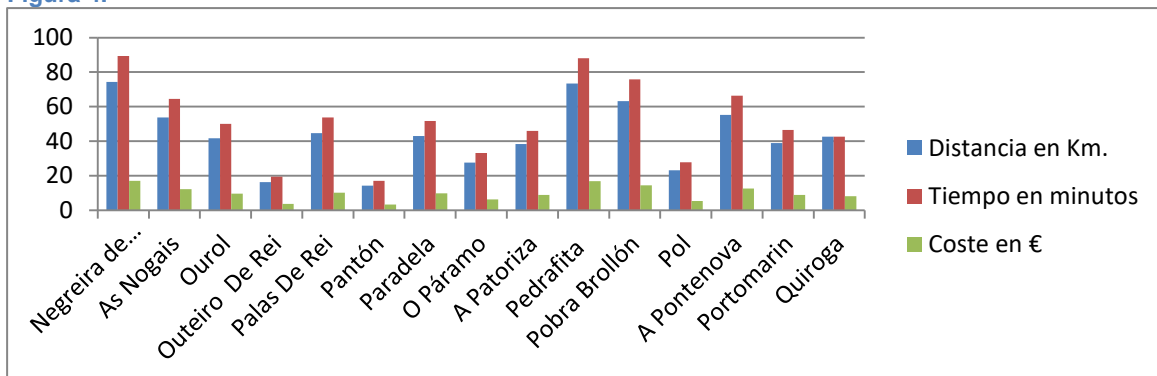
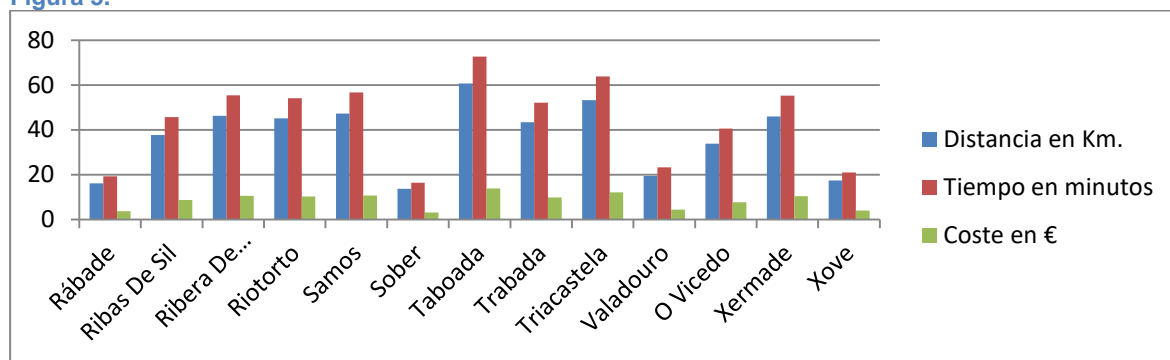


Figura 5.



6.2.3 Descriptivos para las variables de acceso a la unidad de atención primaria y al centro de referencia.

En la Tabla 4, “*Descriptivos de las variables de acceso a la UAP*”, se recoge la media, desviación típica, cuartiles, mínimo, máximo y coeficiente de variación para las variables de acceso a la UAP del conjunto de localidades de la provincia de Lugo.

Tabla 4. Descriptivos de las variables de acceso al CS (UAP)

<i>Descriptivos para las Variables</i>			
DESCRIPTIVOS	D1 (Km)	T1 (Tiempo en minutos)	C1 (€)
Media	7,97500695	9,585616519	1,516624257
Desviación Típica	5,82305001	7,00087187	1,115531935
Coeficiente de variación (CV)	0,73016237	0,733027162	0,487822177
Máximo	87	104,4	16,53
Mínimo	0,032	0,12	0,019
Q1	4,5	5,4	0,855
Q2	6,8	8,16	1,292
Q3	10,2	12,24	1,938

Abreviaturas de la tabla 4.

- Q1: Cuartil 1, Q2: Cuartil 2, Q3: Cuartil 3, CV: Coeficiente de Variación

En la tabla 5 “*Descriptivos de las variables al CR*”, se recogen los datos, de la desviación típica, cuartiles, mínimo, máximo coeficiente de variación de las variables de acceso al CR donde el usuario recibe atención fisioterápica cuando no dispone de SF en su CS.

Tabla 5. Descriptivos de las variables de acceso al CR donde se ubica el SF cuando la UAP carece de dicho servicio.

<i>Descriptivos para las Variables</i>			
DESCRIPTIVOS	D2 (Distancia en Km al CR)	T2 (Tiempo en minutos al CR)	C2 (Coste en € al CR)
Media	38,92241692	46,71342472	7,39755996
Desviación Típica	18,98721814	22,71222738	3,60694063
CV	0,55623131	0,55609253	0,55623131
Máximo	106	127,2	20,14
Mínimo	2,8	1,4896	0,532
Q1	24,6	29,52	4,65975
Q2	37	44,4	7,03
Q3	50,8	60,96	9,652

Abreviaturas para la tabla 5.

- Q1: Cuartil 1, Q2: Cuartil 2, Q3: Cuartil 3, CV: Coeficiente de Variación

6.3 11. PORCENTAJES DE MUNICIPIOS QUE SUPERAN LOS 60 MINUTOS PARA EL ACCESO AL SERVICIO DE FISIOTERAPIA EN LA UNIDAD DE ATENCIÓN PRIMARIA DE SUS CENTROS DE SALUD.

A continuación se refleja el porcentaje de municipios (Ia) y localidades (Ib) que superan el tiempo de acceso de 60 minutos mediante transporte privado al SF ubicado en el CR.

6.3.1 Indicador Ia. Municipios que superan los 60 minutos de acceso al servicio de fisioterapia.

En la tabla del anexo 6 se reflejan los resultados del indicador Ia (municipios que superan los 60 minutos de acceso al SF por carecer de SF en su CS) donde se evidencia:

- Que el 22,39% del total de los municipios de la provincia de Lugo superan los 60 minutos de acceso al SF en la UAP que les corresponde.
- Se evidencian los valores de la media, la desviación típica, el máximo, el mínimo, los cuartiles, (Q1, Q2, Q3) y el coeficiente de variación (CV) de los municipios de Lugo que superan los 60 minutos para el acceso al SF.

A continuación se muestra un gráfico con los municipios que superan los 60 minutos de tiempo para el acceso al SF.

Figura 6. Porcentaje de municipios que superan los 60 minutos para el acceso al SF

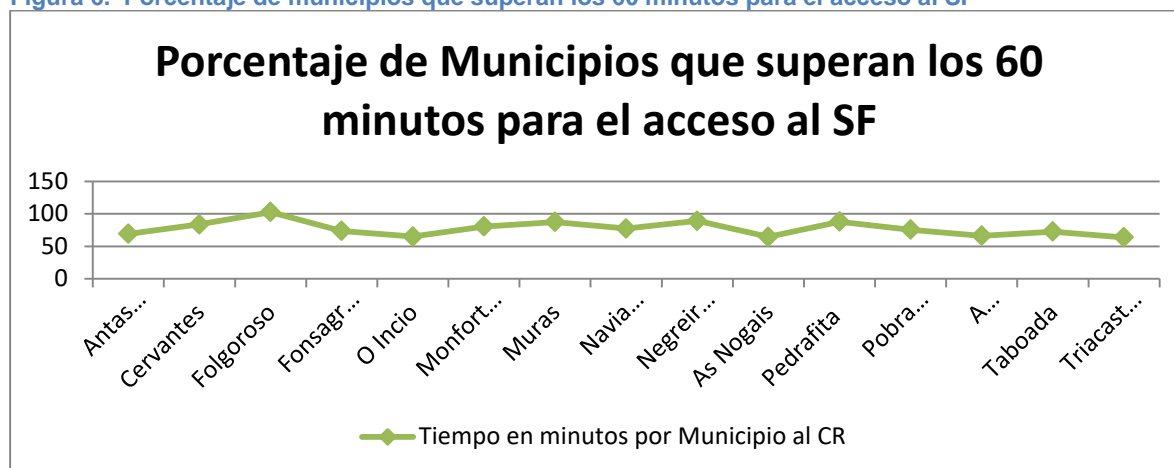


Tabla 6. Resumen de para el indicador la.

Indicador la	
Promedio	77,304
Desviación Típica	11,27180858
Coeficiente de variación	0,145811453
Máximo	102,6
Mínimo	63,84
Q 1	67,68
Q2	72,5975
Q3	85,56

6.3.2 Indicador Ib. Porcentaje de localidades que superan los 60 minutos de acceso al servicio de fisioterapia.

En la tabla del anexo 7 se presentan los resultados de las localidades que superan los 60 minutos para el acceso al SF, donde se puede observar que:

- 258 localidades, el 25,20% de las 1024 localidades de la provincia de Lugo, supera los 60 minutos de acceso al SF.
- Esto supone que 88.357 habitantes de 258 localidades de la provincia de Lugo superan los 60 minutos de tiempo de acceso al SF.
- En la tabla 7 se presentan los resultados estadísticos del Ib (localidades que superan los 60 minutos de acceso al SF).

Tabla 7. Tabla descriptor Ib

Indicador Ib	
PROMEDIO	75,98225681
Desviación típica	13,75817
Coeficiente de variación	0,181070826
MAX	127,2
MIN	54,36

Cuartil 1	67,32
Cuartil 2	74,04
Cuartil 3	82,56

6.4 DISTANCIAS, TIEMPOS Y COSTES ADICIONALES PARA EL ACCESO AL SERVICIO DE FISIOTERAPIA EN RELACIÓN A LA UNIDAD DE ATENCIÓN DE PRIMARIA

A continuación se presentan los resultados obtenidos en cuanto a las distancias, tiempo y costes adicionales (€) del acceso al Servicio de Fisioterapia con respecto al acceso a la UAP.

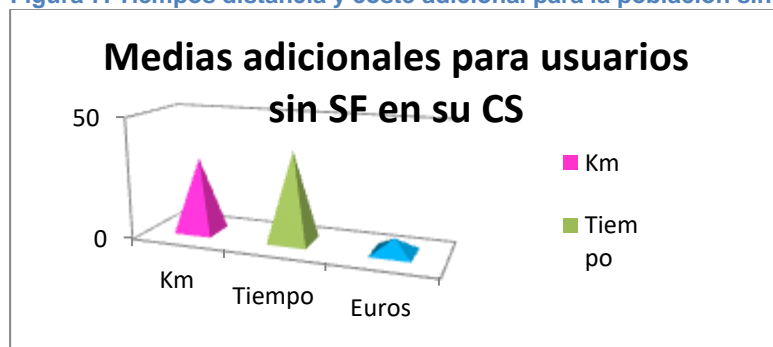
- En el anexo de la tabla 8 se pueden observar las variables, D3, T3, y C3 para el conjunto de la población que **no** dispone de SF en su CS de la provincia de Lugo.
- En la tabla 8 se muestran los resultados correspondientes a los descriptivos de las variables D3, T3 y C3.

Tabla 8 Descriptivos para las variables D3, T3, C3

Descriptivo para las variables D3, T3, C3			
VARIABLES	D3	T3	C3
Promedio	30,98250294	37,17193105	5,886675558
Desviación Típica	17,23343835	20,68902423	3,274353286
Coefficiente de variación	0,55623131	0,55609253	0,556231315
Máxima	95,62	114,744	18,1678
Mínima	0,2	0,24	0,038
Cuartil 1	16,5	19,8	3,135
Cuartil 2	29,8	35,76	5,662
Cuartil 3	0,2	51,24	8,1035

A continuación se muestra un gráfico donde se puede observar la distancia, el tiempo en minutos y el coste en € adicionales, para población que no dispone de SF el CS que les corresponde.

Figura 7. Tiempos distancia y coste adicional para la población sin SF en su CS



7 DISCUSIÓN

Con este estudio se ha evidenciado que en la provincia de Lugo solo 9 municipios del total de los 70 CS existentes disponen en su centro de APS de SF, lo que supone un total del 13,43% de CS frente al 86,6% restante que carece de dicha atención en su centro de APS. La ratio de habitantes por fisioterapeuta de atención primaria en la provincia de Lugo es de un mínimo de 1.632 y un máximo de 23.470 de habitantes por cada profesional. A modo ilustrativo, observamos varios ejemplos como en el municipio de Becerreá donde la ratio es de 1.632 habitantes por fisioterapeuta frente a localidades como Chantada, Viveiro y Monterroso con una ratio de 9150, 15.706 y 4.121 de habitantes por fisioterapeuta, respectivamente. En la ciudad de Lugo existen 7 CS pero solo en uno disponen de profesionales de la fisioterapia, 4 en total para una población de 93.853 habitantes. Esto supone una ratio de 23.463 habitantes por fisioterapeuta en la ciudad. Podemos seguir evidenciando la desigualdad con, por ejemplo, Sarria con 13.422 vecinos frente a municipios como Foz con 9841 habitantes, cuando ambos municipios cuentan con 2 profesionales de la fisioterapia. Aún más evidente se hace la desigualdad entre Villalba con 15.358 vecinos y 2 fisioterapeutas en el centro de APS frente a Viveiro con 15.706 habitantes y 1 profesional de la fisioterapia contratado por el SERGAS. La OMS recomienda una ratio de 1.200 habitantes por fisioterapeuta. El Consejo General de Colegios de Fisioterapeutas define una ratio de 3000 habitantes por fisioterapeuta en zonas rurales y entre 5000 y 8000 habitantes en zonas urbanas.²⁰ Teniendo en cuenta estos datos y los obtenidos a través de las diferentes fuentes expuestas anteriormente, se puede evidenciar que la ratio del número de habitantes por fisioterapeuta no se ajusta a lo recomendado por la OMS, en ninguna de las UAP en las que disponen de SF. Si se adoptara a la propuesta que tuvo lugar en la asamblea General de Toledo en 2007 del Consejo General de Colegios de Fisioterapeutas casi ningún CS cumpliría lo recomendado. Por ejemplo, en el caso de de zonas urbanas como Foz, la ratio de habitantes por fisioterapeuta es de 4.921, la de Villalba es de 7.669, la de Sarria de 6.711 y, finalmente, la de Becerreá, es de 1632 habitantes por fisioterapeuta. Esto supone que de los 9 centros de APS con unidad de SF solo 5 se adecúan a la propuesta del Consejo General de Colegios de Fisioterapeutas.

Las localidades que no disponen en su seno de SF en sus CS deben acudir a los CR situados en Lugo capital, Monforte de Lemos y Burela. Esto supone que 28 profesionales de la fisioterapia tienen que atender a un total de 159.215 habitantes, lo que indica una ratio de 5.686 habitantes por fisioterapeuta.

En el mismo sentido, se observa la distancia de 38,9 Km de media, un tiempo de 46,71 minutos de media y coste de 7,39 euros de media de acceso para los usuarios dependientes

del SF en la provincia de Lugo, por cada viaje, que se contrapone a los valores de acceso a la UAP (7,97 Km, 9,58 minutos y 1,51 euros, respectivamente). Comparativamente, la distancia recorrida, el tiempo empleado y el coste para cada viaje para el usuario para acceder al SF, supone un incremento medio 30,98 km, 37,17 minutos y 5,88 euros con respecto al acceso a la UAP en su CS.

Basándonos en el indicador de equidad geográfica para los países en desarrollo (PNUD),²¹ de un máximo de 60 minutos de tiempo de viaje, a pesar de que España es un país desarrollado se puede evidenciar la notable inequidad en cuanto al acceso al servicio de fisioterapia en los centros de APS de los diferentes municipios de la provincia de Lugo. Los habitantes de 258 localidades de 15 municipios de la provincia de Lugo, superan dicho indicador. Esto supone que en el 25,20% de las localidades de 15 municipios de la provincia de Lugo supera el tiempo de 60 minutos y que el 26,49% de la población tiene que pasar más de 60 minutos por viaje de ida para el acceso de fisioterapia en atención primaria.

Además, si bien 7 municipios de dicha provincia no sobrepasan los 60 minutos de acceso al SF, se encuentran muy próximos a estos (51,6 – 56,7 minutos de media de tiempo). La media global de la población de la Provincia de Lugo para el acceso al SF se sitúa en 46,17 minutos de ida, mientras que dicha población emplea un tiempo medio de 9,58 minutos de ida para el acceso a la UAP, con lo que se evidencia que si existiese dicho servicio en los todos los CS se erradicaría la inequidad al acceso al SF o, si estuviera mejor repartido, podría disminuirse notoriamente.

Si nos basamos en lo que refleja la cartera de servicios de la Comunidad Autónoma de Galicia (España), sin mirar los datos obtenidos, se podría pensar que en dicha Comunidad se dispone de un SF igual de accesible para toda la población de la Provincia de Lugo, pero esto no concuerda con la realidad. El motivo principal por el que se produce esta inequidad geográfica a la hora de acceder al SF podría deberse a la falta de contratación de profesionales de la FT de APS y a la concentración de de estos recursos en unos pocos CS. Un factor determinante podría ser la carencia de profesionales de la FT en cargos directivos como el de la/el jefa/e de Servicios de Atención Primaria, a pesar de que cumplen los requisitos necesarios para acceder a dichos puestos. La/el jefa/e, tienen entre otras funciones la de “asumir la gestión de la demanda de servicios sanitarios, garantizando el desarrollo de las actuaciones de promoción de la salud y prevención de la enfermedad y fomentando la capacidad de resolución en atención primaria”.²² En la provincia de Lugo se resolvió el pasado 27 de marzo de 2018, la adjudicación de 4 plazas de Jefe/a de Servicios de Atención Primaria, una para A Milagrosa en la ciudad de Lugo, otro para la APS de la

plaza del Ferrol (Lugo), otro para la APS de Guntín y otra para la APS de Vivero, quedando este último puesto vacante por no haber candidato/a para el puesto.²³

La población que no dispone de SF en su UAP le supone un tiempo, distancia y coste adicional, con respecto a la población que sí dispone de dicho servicio en su UAP. Al 91,34% de la población de la provincia de Lugo acudir al SF le supone un promedio adicional en cuanto a distancia, tiempo y costes de 30,98 Km, 37,17 minutos y 5,88 euros, respectivamente, por viaje, frente al 8,66 % de la población, que dispone de SF en su UAP. Este pequeño porcentaje poblacional tiene una distancia, tiempo y coste de 7,63 Km, 2,44 minutos y 0,36 euros, respectivamente, lo que refleja una clara inequidad en cuanto al acceso al SF en la UAP de salud.

En la ordenación de la APS en Galicia reflejada en el Decreto 200/1993 sobre la organización de la atención primaria en la Comunidad Autónoma de Galicia¹⁸ se recoge la figura del profesional de la fisioterapia como parte integrante del grupo de profesionales destinados a ofrecer servicios de atención primaria. A la luz de los datos obtenidos se puede ver que en la provincia de Lugo, se observa una baja representatividad de la figura del fisioterapeuta de APS. Sólo el 13,43% de los CS disponen de SF. Esto significa que el 86,58% de la población queda desprovista de dicho servicio en su CS a lo que hay que sumarle el coste económico adicional, que el SERGAS trata de solventar con un fondo económico para las personas que se encuentran en esta situación. Si bien les hacen un reembolso por gastos de transporte, siguen sin tener en cuenta el tiempo empleado por estos. Para recibir dicho reembolso, las personas afectadas deben presentar la documentación solicitada en el servicio de administración del SERGAS una vez acabado el tratamiento y son dados de alta. El precio estipulado para sufragar dichos gastos es de 0,120202 € por km recorrido.²⁴ Dicha cuantía se estipuló en el año 2013, desde entonces han transcurrido 5 años. Según los datos de los informes mensuales de precios y tarifas del Ministerio de Industria, Comercio y Turismo del Gobierno de España la media del precio por litro de petróleo en la provincia de Lugo para el año 2013 fue de 1,389 € para el año 2014 fue de 1,208 €, para el año 2015 fue de 1,171 €, para el año 2016 fue de 1,143 € para el año 2017 fue de 1,270 € y desde el mes de enero al 31 de julio del presente año la media ha sido de 1,254 € céntimos de euro por litro.²⁵ Estas cifras nos indican que las cuantías del precio del gasoleo desde 2013 han ido en descenso, lo que favorece al usuario dependiente de SF.

La dispersión de la población de la Provincia de Lugo dificulta aún más el acceso de los usuarios al servicio de SF y si, además, le añadimos el envejecimiento poblacional, estamos ante un problema aún mayor. Según los datos recabados por el Instituto Gallego de

Estadística (IGE) el porcentaje de población de 65 años o más con respecto a la población total de Galicia, aumenta año tras año. En el año 2017 representaba el 24,6% y estiman que en el año 2031 ascenderá al 31%.²⁵ Dicho grupo poblacional es susceptible de necesitar atención de fisioterapia en cuanto a la prevención y educación para la salud, además de los tratamientos específicos e individualizados que cada paciente precise.

El propio proceso de envejecimiento hace necesaria la intervención fisioterápica para procurar un “envejecimiento activo”, definido por la OMS como “el proceso de optimización de las oportunidades de salud, participación y seguridad con el fin de mejorar la calidad de vida a medida que las personas envejecen.”²⁶ Es precisamente en este campo donde los profesionales de la FT tienen mucho que aportar en los centros de APS sobre todo, teniendo en cuenta que solo en la Provincia de Lugo, según los datos del IGE, hay 96.059 personas de más de 64 años de edad.²⁷ La revisión sistemática de *Ramírez L. (Abril de 2018)* abala dicha susceptibilidad de recibir atención fisioterápica, ya que demuestra que se disminuye el riesgo de morbilidad y mortalidad y se observa una gran mejoría sobre la calidad de vida de esta población, entre otros factores de riesgo.²⁸ Para ello se lleva a cabo un programa de ejercicio terapéutico adaptado al estado de salud de cada paciente. Para realizar este tipo de programas, no se precisan gastos de inversión de maquinarias por parte de SERGAS ya que sólo es necesario un profesional de la fisioterapia y la pericia y buena praxis del mismo.

8 LIMITACIONES DEL ESTUDIO

- En primer lugar, se trata de un estudio transversal a partir de la información contenida en Internet, por lo que puede haber cambios que aún no hayan sido actualizados en las web de donde se han extraído.
- En segundo lugar, el cálculo de km no es el real, ya que ha sido efectuado desde el centro geográfico de la localidad o del barrio de la ciudad y no desde las direcciones domiciliarias exactas de cada uno de los usuarios. A partir de aquí, también la obtención del tiempo y el coste presentan la misma limitación en su cálculo.
- En tercer lugar, se ha considerado el coche particular como medio de transporte, lo que no es posible para todos los usuarios. Si se hubiera considerado el transporte local como indica el indicador original del PNUD, probablemente los resultados tanto en distancia como en tiempo, se podrían ver incrementados. Además, el coste puede ser superior al obtenido ya que en algunos casos, los usuarios dependen exclusivamente del uso del servicio de un taxi para trasladarse hasta los centros de APS y/o centros de referencia.
- En cuarto lugar, no ha sido posible hallar los cálculos de todas las localidades ya que las localidades como Antas del municipio de Antas de Ulla, Reiteizós del municipio de Baleira, Ferreiros de Balboa del municipio de Becerreá, Valiño de Santiago del municipio de Castroverde y San Tomé de Cancelada del municipio de Cervantes, no aparecen en el buscador utilizado para hallar las distancias (Google Maps).
- No se han utilizado tiempos reales para cada tramo sino la consideración de una media de 50 Km/h para todas las localidades por igual, por tratarse de vías de acceso en su mayoría municipales o vías secundarias, y sólo en algunos tramos del trayecto por vías nacionales.
- La obtención del nº de fisioterapeutas destinados en los CR donde son derivados los usuarios cuando carecen de SF en su CS se ha obtenido mediante una llamada de teléfono (982 296 120) al servicio de recursos humanos del Hospital Universitario Lucus Augusti por no estar dicha información en ninguna página web

9 APLICABILIDAD DEL ESTUDIO

- Este estudio identifica los recursos de fisioterapia existentes en APS y su distribución en la provincia de Lugo, por localidades y municipios. Posibilita, por tanto, una imagen clara y completa de la accesibilidad geográfica al Servicio de fisioterapia en APS. Se explicita la gran concentración de los recursos de fisioterapia de APS y la existencia de un importante número de localizaciones en la provincia de Lugo donde

se superan los 60 minutos para el acceso a dichos recursos, que supone inequidad geográfica. Estos hallazgos pueden ayudar a guiar futuras investigaciones y decisiones de gestión para encarar las necesidades de servicios y políticas de salud, tanto a nivel municipal como local, con una finalidad de desarrollar el acceso equitativo a los servicios de fisioterapia.

10 CONCLUSIONES

- Tras recabar los datos necesarios para responder al objetivo general en cuanto a la inequidad geográfica en la Provincia de Lugo para el acceso al SF en APS, se hace evidente que existe inequidad para el acceso al SF.
- Tras conocer el número de centros de APS de los municipios de la provincia de Lugo que cuentan con Servicio de Fisioterapia y el número de fisioterapeutas, se hace patente la capacidad de mejora en dotación de profesionales y su distribución en los CS, ya que de los setenta CS de los que dispone la Provincia de Lugo, solo nueve CS disponen de SF en su seno.
- Sólo en 5 CS de los 9 totales con SF se cumple lo recomendado por el Consejo General de Colegios de Fisioterapeutas de España, y se ven afectados tanto las áreas rurales como las urbanas. El número mínimo de habitantes por fisioterapeuta de esos 9 CS oscila entre un mínimo de 1710 habitantes y el máximo es de 23.470 habitantes lo que hace aún más evidente la desigualdad en la distribución geográfica y la falta de contratación de profesionales de la fisioterapia.
- El rango de distancias, tiempos y costes de acceso por transporte privado desde las distintas localidades y municipios de la Provincia Lugo a la UAP es de 38,9 Km, 46,71 minutos y 7,39 euros de media, respectivamente, mientras que al Servicio de Fisioterapia de Atención Primaria es de 7,97 Km, 9,58 minutos y 1,51 euros de media, respectivamente. Esto hace evidente una elevada diferencia en el acceso al SF con respecto al acceso a la UAP, que supone de media una distancia adicional de 30,98 Km, un tiempo extra de 37,17 minutos y un coste añadido de 5,88 euros. Se puede decir que existe diferencia notoria en el acceso geográfico entre localidades y municipios, que lastra la equidad en el acceso físico o territorial para la población de la Provincia de Lugo. Existe, por tanto, un amplio margen de mejora si los SF se ubicaran en más CS de modo que se redujera la diferencia entre el acceso a la UAP y al SF.
- Un total de 25,12% y 10,05% de localidades y municipios respectivamente tardan más de 60' para el acceso al SF de APS en la provincia de Lugo. Esto resume y refleja de manera contundente la deficiencia en la cobertura del servicio y la existencia de inequidad geográfica. Sería necesario el aumento en el número de fisioterapeutas y/o su distribución en más CS para mejorar este indicador.
- La disparidad con respecto a la existencia de recursos de fisioterapia y al acceso al SF en las UAP en la Provincia de Lugo, no permite asegurar los principios de equidad e igualdad legislados o recomendados tanto a nivel autonómico como a nivel

estatal e internacional. Debería hacerse un esfuerzo para no alejarse excesivamente de lo idóneo para lo ofertado en la CAS como servicios mínimos para todas las comunidades y los propios de la Comunidad Autónoma de Galicia, donde se integra el SF en la APS como servicio básico de fisioterapia.

- Estos resultados deberían tenerse en cuenta para la planificación de los recursos por parte de gestores y responsables del SERGAS.

11 BIBLIOGRAFÍA

1. Pan American Health Organization. Declaración de ALMA-ATA. URSS: Pan American Health Organization; 1978. Disponible en:
2. Starfield, B (2001): *Atención Primaria. Equilibrio entre necesidades de salud, servicios y tecnología*. Masson. Barcelona.
3. BOE.es - Documento consolidado BOE-A-2003-10715 [Internet]. [citado 2018 Jun 15]. Disponible en: <https://www.boe.es/buscar/act.php?id=BOE-A-2003-10715>
4. Starfield B. *Primary care and equity in health: the importance to effectiveness and equity of responsiveness to people's needs*. *Humanity Soc.* 2009; 33(1&2):56–73.
5. OMS. Promoción de la salud. Glosario. [Internet]. WHO; 1998. Disponible en: <https://www.msssi.gob.es/profesionales/saludPublica/prevPromocion/docs/glosario.pdf>
http://www.who.int/social_determinants/final_report/key_concepts/es/
6. OMS. Conceptos clave [Internet]. WHO. [citado 2018 Jun 16]. Disponible en: http://www.who.int/social_determinants/final_report/key_concepts/es/
https://www.xunta.gal/dog/Publicados/2008/20080724/Anuncio327D2_gl.pdf
7. Ministerio de Sanidad, Consumo y Bienestar Social [Internet] [cocado 2018 jun 15] disponible en: <https://www.msssi.gob.es/profesionales/saludPublica/prevPromocion/promocion/desigualdadSalud/EquidadSaludyDSS.htm>
8. BOE nº 128 jueves 29 de mayo 2003, LEY 16/2003, de 28 de mayo, de cohesión y calidad del Sistema Nacional de Salud. [Internet] [Citado 2018 Jun 16] Disponible en: <https://www.boe.es/buscar/doc.php?id=BOE-A-2003-10715>
9. DOG nº 143 jueves 24 de julio, (Leí 8/2008, do 10 de xullo, de saúde de Galicia) [Internet] [Citado 2018 Jun 16] disponible en: https://www.xunta.gal/dog/Publicados/2008/20080724/Anuncio3172A_es.pdf
10. Decreto 168/2010, de 7 de octubre, por el que se regula la estructura organizativa de gestión integrada del Servicio Gallego de Salud en Galicia [Internet] [Citado 2018 Jul 12] Disponible en: https://www.xunta.gal/dog/Publicados/2010/20101015/Anuncio30752_es.html
11. Decreto 55/2013, de 21 de marzo, por el que se regula la estructura organizativa de Gestión Integrada de las áreas de Lugo, Cervo y Monforte de Lemos [Internet] [Citado 2018 Jul 12] Disponible en: https://www.xunta.gal/dog/Publicados/2013/20130405/AnuncioC3K1-030413-0001_es.html

12. Organización Mundial de La Salud [internet] [citado 2018 Jun 16]. Disponible en: <http://www.who.int/es/>
13. World Confederation for Physical Therapy [Internet] [Citado 2018 jul 19] Disponible en: http://www.ercpt.eu/physiotherapy_and_practice/what_is_physiotherapy
14. World Confederation for Physical Therapy [Internet] [Citado 2018 Jul. 18] Disponible en: www.wcpt.org/policy/ps-descriptionPT
15. BOE.es - Documento consolidado BOE-A-2003-21340 [Internet]. [citado 2018 Jun 16]. Disponible en: <https://www.boe.es/buscar/act.php?id=BOE-A-2003-21340>
16. Instituto de Información Sanitaria, SIAP. Cartera de Servicios de Atención Primaria. Desarrollo, organización, usos y contenido. [Internet]. Ministerio de Sanidad y Política Social; 2010. Disponible en: https://www.msssi.gob.es/estadEstudios/estadisticas/docs/siap/Cartera_de_Servicios_de_Atencion Primaria 2010.pdf
17. Cartera de servicios comunes de atención primaria del Ministerio de Sanidad, Consumo y Bienestar Social. Rehabilitación Básica [Internet] [Citado 2018 Jul 30] Disponible en <https://www.msssi.gob.es/profesionales/prestacionesSanitarias/CarteraDeServicios/ContenidoCS/2AtencionPrimaria/AP-RehabilitacionBasica.htm>
18. Decreto 200/93 *Ordenación de Atención Primaria de Galicia*. [Internet] [citado 2018 Jun16]. Disponible en; https://www.xunta.gal/dog/Publicados/1996/19960514/Anuncio6C76_es.html
19. Cartera de Servicios de Fisioterapia en Atención Primaria del SERGAS [Internet]. Citado 2018 Jul 12]. Disponible en: https://xxivigo.sergas.gal/Paxinas/web.aspx?tipo=paxtxt&idLista=3&idContido=85&mi_gtab=11%3b63%3b85
20. Resolución 0 1/20 0 7 Documento Marco de la Actuación Del Fisioterapeuta en Atención Primaria [Internet]. [Citado 2018 Ago 27]. Disponible en: https://www.consejo-fisioterapia.org/adjuntos/legislacion/legislacion_53.pdf
21. Ponce B. Análisis de la accesibilidad geográfica en la Atención Primaria de Salud: Estudio aplicado en los centros regionales de referencias del Gran Resistencia (Chaco, Argentina). *Revista de Salud Pública* [Internet]. 2015; 19(3): 32–44. Disponible en: <https://revistas.unc.edu.ar/index.php/RSD/article/view/13068/13268>
22. Dirección de Procesos Asistenciales. Servicio Gallego de Salud [Internet] [Citado el 12 de Agosto de 2018]. Disponible en [:https://www.sergas.es/A-nosa-organizacion/Direcci%C3%B3n-de-Procesos-Asistenciais?idioma=es](https://www.sergas.es/A-nosa-organizacion/Direcci%C3%B3n-de-Procesos-Asistenciais?idioma=es)

23. Xerencia de Xestión Integrada de Lugo, Cervo e Monforte. SERGAS X de G Consellería de Sanidade. Resolución de 27 de marzo de 2018, de la Gerencia de Gestión Integrada de Lugo, Cervo y Monforte de Lemos, por la que se hace pública la lista definitiva de aspirantes admitidos y excluidos, en la convocatoria pública para la provisión, por el sistema de libre designación, de varios puestos de jefe/a de servicio de Atención Primaria. [Internet]. 2018 [citado 14 de agosto de 2018]. Disponible en: <https://www.sergas.es/Recursos-Humanos/Documents/8646/Listado%20definitivo%20%20Jefatura%20Servicio%20Atenci%C3%B3n%20Primaria%20.pdf>
24. SERGAS. Xunta de Galicia. Consellería de Sanidade. Documentación que se ten que presentar para o reintegro de gastos de desprazamentos. [Internet]. Disponible en: <https://www.sergas.es/Asistencia-sanitaria/Documents/105/GastosDespDocu.pdf>
25. Gobierno de España. Ministerio para la Transición Ecológica. Secretaría de Estado de Energía. Informe mensual de precios y tarifas del petróleo. [Internet]. España: Gobierno de España. Ministerio para la Transición Ecológica. Secretaría de Estado de Energía; [citado 14 de agosto de 2018]. Disponible en: <http://www.mincotur.gob.es/energia/petroleo/Precios/Informes/InformesMensuales/Paginas/IndexInformesMensuales.aspx>
26. Instituto Galego De Estadística Internet [Citado 2018 Jul 17] Disponible en: http://www.ige.eu/estatico/html/gl/poboacion/PDF/Resumo_resultados_Indicadores_1_onxeidade_2017.pdf
27. Naciones Unidas. Informe de la Segunda Asamblea Mundial sobre el Envejecimiento [Internet]. 2002. Disponible en: http://www.monitoringris.org/documents/norm_glob/mipaa_spanish.pdf
28. Instituto Galego de Estadística. Población segundo sexo e grandes grupos de idade. [Internet]. [citado 15 de agosto de 2018]. Disponible en: [https://www.ige.eu/igebdt/esqv.jsp?ruta=verTabla.jsp?OP=1&B=1&M=&COD=55&R=9915\[27:2701:27901:27006:27012:27034:27037:27045:2702:27009:27016:27060:2703:27004:27018:27035:2704:27011:27014:27020:27023:27028:27039:27049:27056:2705:27002:27902:27019:27027:27030:27063:2706:27013:27038:27064:27066:27025:2707:27005:27048:27051:27061:2708:27029:27046:27053:27054:2709:27017:27050:27052:2710:27024:27026:27042:27043:27055:27057:27062:2711:27001:27007:27010:27015:27022:27033:27044:27065:27021:2712:27008:27031:27041:27047:27058:27059:2713:27003:27032:27040\];1\[3\];0\[2017\]&C=2\[0\]&F=&S=&SCF](https://www.ige.eu/igebdt/esqv.jsp?ruta=verTabla.jsp?OP=1&B=1&M=&COD=55&R=9915[27:2701:27901:27006:27012:27034:27037:27045:2702:27009:27016:27060:2703:27004:27018:27035:2704:27011:27014:27020:27023:27028:27039:27049:27056:2705:27002:27902:27019:27027:27030:27063:2706:27013:27038:27064:27066:27025:2707:27005:27048:27051:27061:2708:27029:27046:27053:27054:2709:27017:27050:27052:2710:27024:27026:27042:27043:27055:27057:27062:2711:27001:27007:27010:27015:27022:27033:27044:27065:27021:2712:27008:27031:27041:27047:27058:27059:2713:27003:27032:27040];1[3];0[2017]&C=2[0]&F=&S=&SCF)

29. Ramírez L. El fisioterapeuta. Caribeña de Ciencias Sociales [Internet]. 20 abril 2018 [citado 14 agosto 2018]; (abril). Disponible en: <https://www.eumed.net/rev/caribe/2018/04/fisioterapeuta-adulto-mayor.html>

12 ANEXOS

ANEXO 1

CARTERA DE SERVICIOS COMÚN A TODAS LAS COMUNIDADES AUTÓNOMAS

CSA de AP común a todas las CCAA del SNS⁹

- 1) Atención sanitaria general en consulta y domicilio.**
- 2) Procedimientos diagnósticos y terapéuticos.**
- 3) Actividades de promoción, prevención, atención familiar y comunitaria.**
- 4) Atención específica a infancia, adolescencia, mujer, adultos, grupos de riesgo, enfermos crónicos y personas mayores.**
- 5) Atención paliativa a enfermos terminales.**
- 6) Atención a la salud mental.**
- 7) Atención a la salud bucodental.**
- 8) Rehabilitación básica.**
- 9) Actividades de información y vigilancia.**

ANEXO 2

CARTERA DE SERVICIOS DE LA COMUNIDAD AUTÓNOMA DE GALICIA

Cartera de Servicios de AP en la comunidad autónoma de Galicia⁹

Atención pediátrica:

- Vacunaciones infantiles de 0 a 14 años
- Programa del niño sano:
 - o revisiones de 0 a 23 meses
 - o revisiones de 2 a 5 años
 - o revisiones de 6 a 14 años
 - o educación para la salud
 - o salud bucodental
- Atención a mujer:
 - o Captación y valoración de la mujer embarazada
 - o seguimiento de la mujer embarazada
 - o preparación al parto
 - o visita en el primero mes postparto
- Información y seguimiento de métodos anticonceptivos
- Vacunación de la rubéola
- Diagnóstico precoz del cáncer de cérvix
- Diagnóstico precoz del cáncer endometrio
- Diagnóstico precoz del cáncer de mama
- Atención a la mujer en el climaterio
- Atención al adulto y a los ancianos
- Vacunaciones (gripe, tétanos, hepatitis «b» a grupos de riesgo)
- Prevención de enfermedades cardiovasculares
- Atención a pacientes crónicos: hipertensión arterial
- Atención a pacientes crónicos: diabetes
- Atención a pacientes crónicos: EPOC
- Atención a pacientes crónicos: obesidad
- Atención a pacientes crónicos: hipercolesterolemia
- Atención a pacientes con VIH-SIDA
- Educación para la salud a grupos de pacientes crónicos: diabetes
- Educación para la salud a otros grupos
- Atención domiciliaria la pacientes inmovilizados

- Atención a pacientes terminales
- Atención al consumidor excesivo de alcohol
- Prevención y detección de problemas en el anciano
- Cirugía menor en atención primaria
- Atención a la juventud
- Fisioterapia
 - o Tratamientos fisioterápicos básicos
- Atención a salud bucodental
 - o Población infantil de 0 a 14 años:
 - información y educación en materia de higiene y salud bucodental
 - detección precoz de la mala oclusión
 - aplicación profesional tópica de flúor
 - colocación de sellados en fisuras
 - obturación de caries simple en dientes permanentes
 - Adultos y grupos de riesgo:
 - información y educación en materia de higiene y salud bucodental
 - exploración preventiva de la cavidad oral
 - Gestantes:
 - exploraciones preventivas de la cavidad oral
 - educación para la salud bucodental
 - limpieza con ultrasonido
 - población general:
 - tratamiento de los procesos agudos odontológicos y de las Urgencias
- Atención a salud mental
- Tratamientos psicoterapéuticos
- Trabajo social

Artículo 3. Estructura directiva

1. La estructura de gestión integrada, para el ejercicio de sus competencias y el cumplimiento de sus fines, contará con la siguiente estructura:

I. Órganos unipersonales.

a) Gerencia de Gestión Integrada de Lugo.

b) Dirección de Procesos Asistenciales.

c) Dirección de Recursos Económicos.

d) Dirección de Recursos Humanos.

e) Gerencia Ejecutiva de Cervo.

f) Gerencia Ejecutiva de Monforte de Lemos.

II. De la Dirección de Procesos Asistenciales dependerán las siguientes unidades.

a) Dirección de Procesos de Enfermería.

b) Dirección de Procesos con Ingreso.

c) Dirección de Procesos sin Ingreso y Urgencias.

d) Dirección de Procesos de Soporte.

III. El órgano colegiado de la estructura de gestión integrada será la Comisión de Dirección.

2. Podrán constituirse las comisiones necesarias para asesorar sobre la gestión clínica, gestión por procesos, docencia e investigación, calidad, seguridad y atención a la ciudadanía, o cualquier otra que se considere de interés.

Artículo 4. Funciones, requisitos y régimen de suplencias

Las funciones de cada órgano directivo, unipersonal o colegiado, así como los requisitos necesarios que deben cumplir los titulares de los órganos respectivos, régimen de suplencias y organización, serán los establecidos en el Decreto 168/2010, de 7 de octubre.

Disposición adicional única. Remisión normativa

En todo lo no regulado expresamente en este decreto se estará a lo dispuesto en el Decreto 168/2010, de 7 de octubre.

Disposición transitoria única. Continuidad de las comisiones de asesoramiento

ANEXO 3

ESTRUCTURA DIRECTIVA DE LA GESTIÓN INTEGRADA

ANEXO 4

TABLA DE RESULTADOS DONDE SE REFLEJAN LOS CENTRO DE SALUD, NÚMERO DE HABITANTES,
NÚMERO DE FISIOTERAPEUTA Y EL NÚMERO DE HABITANTES POR FISIOTERAPEUTA

Nº DE CENTROS DE SALUD	Nº DE HABITANTES	Nº DE FISIOTERAPEUTAS	Nº DE HABITANTES POR FISIOTERAPEUTAS
ABADÍN	3065	0	0
ALFOZ	2159	0	0
ANTAS DE ULLA	2549	0	0
BALEIRA	1658	0	0
BARALLA	3034	0	0
BARREIROS	3246	0	0
BECERREA	3264	2	6528
BEGONTE	3550	0	0
BOVEDA	1737	0	0
BURELA	8883	0	0
CARBALLEDO	2886	0	0
CASTRO DE REI	5744	0	0
CASTROVERDE	3148	0	0
CERVANTES	1844	0	0
CERVO	4776	0	0
CHANTADA	9150	1	9150
O CORGO	4095	0	0
COSPEITO	5349	0	0
FOLGOSO DO COUREL	1284	0	0
A FONSGRADA	4748	0	0
FOZ	9841	2	19682
FRIOL	4504	0	0
GUITIRIZ	5974	0	0
GUNTÍN	3213	0	0
O INCIO	2185	0	0
LÁNCARA	3083	0	0

INEQUIDAD GEOGRÁFICA EN EL ACCESO A FISIOTERAPIA EN ATENCIÓN PRIMARIA EN LA
PROVINCIA DE LUGO

LOURENZÁ	2620	0	0
LUGO	93853		0
MEIRA	1794	4	7176
MONDOÑEDO	4701	0	0
MONFORTE DE LE MOS	19311	0	0
MONTERROSO	4121	0	0
MURAS	891	1	891
NAVIA DE SUARNA	1552	0	0
NEGUEIRA DE MUÑIZ	222	0	0
AS NOGAIS	1421	0	0
OUROL	1273	0	0
OUTEIRO DE REI	4979	0	0
PALAS DE REI	3667	0	0
PANTÓN	3073	0	0
PARADELA	2240	0	0
O PÁRAMO	1770	0	0
A PASTORIZA	3690	0	0
PEDRAFITA DO CEBREIRO	1368	0	0
A POBRA DE BROLLÓN	2201	0	0
POL	1913	0	0
A PONTENOVA	2971	0	0
PORTOMARÍN	1898	0	0
QUIROGA	3939	0	0
RÁBADE	1699	0	0
RIBADEO	9704	0	0
RIBAS DE SIL	1218	1	1218
RIBEIRA DE PIQUIN	742	0	0
RIOTORTO:	1583	0	0
SAMOS	1768	0	0

INEQUIDAD GEOGRÁFICA EN EL ACCESO A FISIOTERAPIA EN ATENCIÓN PRIMARIA EN LA
PROVINCIA DE LUGO

SARRIA	13422	0	0
O SAVIÑAO	4681	2	9362
SOBER	2836	0	0
TABOADA	3637	0	0
TRABADA	1451	0	0
TRICASTELA	811	0	0
VALADOURO	2227	0	0
O VICEDO	2086	0	0
VILLALBA	15358	0	0
VIVEIRO	15706	2	31412
XERMADE	2318	1	2318
XOVE	3602	0	0
SUMA	355176	16	87737
PROMEDIO	5302,776119	0,24242424	1309,507463
DESVIACIÓN TÍPICA	11585,34114	0,70297404	4818,418647
MÁX.	93853	0,70297404	4818,418647
MIN.	222	0	0
CUARTIL 1	1782	0	0
CUARTIL 2	3034	0	0
CUARTIL 3	4724,5	0	0

ANEXO 5.

TABLA DE RESULTADOS PARA LA ACCESIBILIDAD A LA UNIDAD DE ATENCIÓN PRIMARIA Y SERVICIO DE FISIOTERAPIA DE ATENCIÓN PRIMARIA DE SALUD UBICADO EN EL CENTRO DE REFERENCIA

INEQUIDAD GEOGRÁFICA EN EL ACCESO A FISIOTERAPIA EN ATENCIÓN PRIMARIA EN LA PROVINCIA DE LUGO

Municipios Localidades	Km a la UAP (CS)	Minutos en trasporte privado a la UAP (CS)	€ para el acceso a la UAP (CS)	Km al SF (CR)	Minutos en transporte privado al SF (CR)	€ para el acceso a la UAP (CS)
ABADÍN Nº DE Habitantes: 3065 Localidades						
Labrada	5,9	7,08	1,121	47,7	57,24	9,063
A graña de vilarente	10,6	12,72	2,014	32,5	39	6,175
Seivane de vilarente	11,2	13,44	2,128	36,2	43,44	6,878
Moncelos	10,8	12,96	2,052	32,8	39,36	6,232
Quende	2,2	2,64	0,418	44,2	53,04	8,398
Castromaior	7,5	9	1,425	38,9	46,68	7,391
Baroncelle	7,9	9,48	1,501	36,8	44,16	6,992
Abeledo	6,4	7,68	1,216	37,8	45,36	7,182
Romariz	4,8	5,76	0,912	46,9	56,28	8,911
Fanoi	2,1	2,52	0,399	34	40,8	6,46
As goas	5	6	0,95	39,7	47,64	7,543
Montouto	16,7	20,04	3,173	54,9	65,88	10,431
Corvite	6,4	7,68	1,216	36,1	43,32	6,859
Candía	3,3	3,96	0,627	44,2	53,04	8,398
Aldixe	8,4	10,08	1,596	40,1	48,12	7,619

INEQUIDAD GEOGRÁFICA EN EL ACCESO A FISIOTERAPIA EN ATENCIÓN PRIMARIA EN LA PROVINCIA DE LUGO

Galgao	5,5	6,6	1,045	47,1	56,52	8,949
Fraias	1,5	1,8	0,285	43,6	52,32	8,284
Cabaneiro	3	3,6	0,57	31,5	37,8	5,985
ALFOZ Nº DE Habitantes 2159 Localidades						
Adelán	6,8	8,2	1,3	21,3	25,56	4,047
Bacoi	5,3	6,4	1,0	19,8	23,76	3,762
Carballido	4,6	5,5	0,9	20,2	24,24	3,838
O Castro de Ouro	4,9	5,9	0,9	19,3	23,16	3,667
Lagoa	4,1	4,9	0,8	20,6	24,72	3,914
Mor	5,4	6,5	1,0	19,9	23,88	3,781
As Oiras	8,6	10,3	1,6	25,1	30,12	4,769
O Pereiro	9,4	11,3	1,8	25,9	31,08	4,921
O Reirado	2,1	2,5	0,4	16,6	19,92	3,154
Antas De Ulla Habitantes: 2549						
Agüela	5,9	7,08	1,121	62,8	75,36	11,932
Alvidrón	3,1	3,72	0,589	51,5	61,8	9,785
Amoexa	6,3	7,56	1,197	58,7	70,44	11,153
Árbol	4	4,8	0,76	53,4	64,08	10,146
Arcos	2,3	2,76	0,437	59,7	71,64	11,343

INEQUIDAD GEOGRÁFICA EN EL ACCESO A FISIOTERAPIA EN ATENCIÓN PRIMARIA EN LA PROVINCIA DE LUGO

Áreas	4,9	5,88	0,931	61,8	74,16	11,742
Barreiro	4,9	5,88	0,931	51,9	62,28	9,861
Casa de Naia	5,7	6,84	1,083	54,9	65,88	10,431
Castro de Amarante	2,5	3	0,475	59,3	71,16	11,267
Cervela	2,4	2,88	0,456	51,8	62,16	9,842
Cutian	6,9	8,28	1,311	58	69,6	11,02
Cibreiro	6,5	7,8	1,235	63,4	76,08	12,046
Dorra	2,6	3,12	0,494	47,7	57,24	9,063
Facha	7,5	9	1,425	56,4	67,68	10,716
Olveda	7,8	9,36	1,482	62	74,4	11,78
Peibás	4,2	5,04	0,798	61,1	73,32	11,609
Queixeiro	4,5	5,4	0,855	61,4	73,68	11,666
Reboredo	5	6	0,95	56,1	67,32	10,659
O rial	7,9	9,5	1,5	60,8	72,96	11,6
San Fiz de Amarante	4,3	5,16	0,817	62,3	74,76	11,837
San Martiño de Amarante	5,1	6,12	0,969	62	74,4	11,78
Santa Mariña de Amarante	7,5	9	1,425	54,8	65,76	10,412
Santiso	5	6	0,95	56,3	67,56	10,697

INEQUIDAD GEOGRÁFICA EN EL ACCESO A FISIOTERAPIA EN ATENCIÓN PRIMARIA EN LA PROVINCIA DE LUGO

Senande	2,8	3,36	0,532	47,8	57,36	9,082
Terra Chá	1,2	1,44	0,228	49,5	59,4	9,405
Vilanuñe	5,7	6,84	1,083	56,8	68,16	10,792
Vilapoupre	3,1	3,72	0,589	50	60	9,5
Baleira habitantes: 2658						
Librán	4,1	4,92	0,779	32,4	48,6	6,156
A braña	8,4	10,08	1,596	36,6	43,92	6,954
Córneas	23,7	28,44	4,503	20	24	3,8
Cubilledo	8,4	10,08	1,596	36,8	44,16	6,992
A Degolada	11,5	13,8	2,185	39,6	43,92	7,524
A Esperela	1,2	1,44	0,228	29,1	34,92	5,529
A Fontaneira	5,3	6,36	1,007	33,4	40,08	6,346
Fonteo	5,6	6,72	1,064	33,8	40,56	6,422
A Lastra	8,1	9,72	1,539	36,2	43,44	6,878
Martín	15,2	18,24	2,888	37,5	45	7,125
Pousada	5,5	6,6	1,045	31,6	37,92	6,004
Baralla nº de habitantes: 3034						
Aranza	3,8	4,56	0,722	35,6	42,72	6,764
Arroxo	2,1	2,52	0,399	33,6	40,32	33,6

INEQUIDAD GEOGRÁFICA EN EL ACCESO A FISIOTERAPIA EN ATENCIÓN PRIMARIA EN LA PROVINCIA DE LUGO

Baralla	0,7	0,84	0,133	32,2	38,64	6,118
Berselos	8,9	10,68	1,691	39,7	47,64	7,543
Costantín	1,8	2,16	0,342	33,3	39,96	6,327
Covas	6,8	8,16	1,292	32	38,4	6,08
Ferreiros	2,2	2,64	0,418	35,9	43,08	6,821
Francos	6,2	7,44	1,178	37,1	44,52	7,049
Guimarei	6,1	7,32	1,159	30,2	36,24	5,738
Laxes	5,5	6,6	1,045	36,4	43,68	6,916
Lebruxo	6,8	8,16	1,292	29,5	34,4	5,605
Lexo	9,2	11,04	1,748	41	49,2	7,79
Pacios	6,5	7,8	1,2	27,0	32,4	5,1
Pedrafita de Camporredondo	10,7	10,7	10,7	35,9	43,08	6,821
Penarrubia	9,4	11,28	1,786	37,6	45,12	7,144
Piñeira	2,9	3,48	0,551	34,6	41,52	6,574
Pol	4,2	5,04	0,798	35,9	43,08	6,821
Pousada	2,5	3	0,475	31,6	37,92	6,004
Recesende	8,7	10,4	1,7	27,7	33,24	5,3
Riba de Neira	5	6	0,95	35,9	43,08	6,821
San Martín de Neira de	7,7	9,24	1,463	36,6	43,92	6,954

INEQUIDAD GEOGRÁFICA EN EL ACCESO A FISIOTERAPIA EN ATENCIÓN PRIMARIA EN LA PROVINCIA DE LUGO

Rei						
San Miguel de Neira de Rei	6,1	7,32	1,159	35,2	42,24	6,688
Sixirei	4,6	5,52	0,874	36,4	43,68	6,916
Sobrado do Picato	9	10,8	1,71	23	27,6	4,37
Teixeira	3,7	4,44	0,703	32,9	39,48	6,251
Vale	7,2	8,64	1,368	39	46,8	7,41
Vilachambre	5,1	6,12	0,969	31,7	38,04	6,023
Villarpunteiro	4,7	5,64	0,893	36,2	43,44	6,878
Villartelín	5,5	6,6	1,0	27,5	33	5,2
Barreiros nº de habitantes: 3246						
San Cosme de Barreiros	1,1	1,32	0,209	19,4	23,28	3,686
San Pedro de Benquerencia	3,7	4,44	0,703	22,6	27,12	4,294
San Xulián de Cabarcos	11,5	13,8	2,185	25,7	30,84	4,883
San Xusto de Cabarcos	9,8	11,76	1,862	24,1	28,92	4,579
Santa Cristina de Celeiro	6,1	7,32	1,159	20,4	24,48	3,876
San Miguel de Reinante	3,5	4,2	0,665	22,5	27	4,275
Santiago de Reinante	5	6	0,95	24,3	29,26	4,617

INEQUIDAD GEOGRÁFICA EN EL ACCESO A FISIOTERAPIA EN ATENCIÓN PRIMARIA EN LA PROVINCIA DE LUGO

San Xoán Bautista de Vilamartín Pequeno	19,1	22,92	3,629	33,4	40,08	6,346
Begonte nº de habitantes: 3264						
Baamonde (Santiago)	6,5	7,8	1,235	29,6	35,52	5,624
Baldomar (San Xoán)	2,1	2,52	0,399	21,7	26,04	4,123
Begonte (San Pedro)	1,3	1,56	0,247	23	27,6	4,37
Bóveda (Santalla)	5,2	6,24	0,988	19,6	23,52	3,724
Carral (San Martiño)	2,9	3,48	0,551	19,5	23,4	3,705
Damil (San Salvador)	6,1	7,32	1,159	20,14	24,168	3,8266
Donalbai (San Cristovo)	4,5	5,4	0,855	28	33,6	5,32
Felmil (Santiago)	6,3	7,56	1,197	21,6	25,92	4,104
Gaibor (San Xiao)	5,5	6,6	1,045	24,8	29,76	4,712
Illán (Santiago)	2,3	2,8	0,4	26,0	31,2	4,9
O Castro (Santa María)	4,1	4,92	0,779	26,9	32,28	5,111
Saavedra (Santa María)	4,8	5,76	0,912	19,6	23,52	3,724
San Fiz de Cerdeiras (San Fiz)	5,5	6,6	1,0	28,2	33,84	5,358
San Martiño de Pacios (San Martiño)	4,6	5,52	0,874	27,3	32,76	5,187

INEQUIDAD GEOGRÁFICA EN EL ACCESO A FISIOTERAPIA EN ATENCIÓN PRIMARIA EN LA PROVINCIA DE LUGO

San Vicente de Pena (San Vicente)	6,4	7,68	1,216	29,1	34,92	5,529
Trobo (Snta M ^a)	6,4	7,68	1,216	22,4	26,88	4,256
Uriz (Santo Estevo)	6,4	7,68	1,216	18,5	22,2	3,515
Virís (Santa Helena)	2,5	3,0	0,5	25,2	30,24	4,788
Bóveda nº de habitantes: 1737						
Bóveda (San Martiño)	0,35	0,42	0,0665	13,5	16,2	2,565
Freituxe (Santiago)	6,2	7,44	1,178	16,3	19,56	3,097
Guntín (San Cristovo)	4,5	5,4	0,855	16,7	20,04	3,173
Martín (S. Cristovo)	5,1	6,12	0,969	14,6	17,52	2,774
Mosteiro (San Paio)	5,9	7,08	1,121	15,2	18,24	2,888
Remesar (San Xoán)	8,8	10,56	1,672	21,7	26,04	4,123
Ribas Pequeñas (Santiago)	4,8	5,76	0,912	11,6	13,92	2,204
Rubián (Santiago)	4	4,8	0,76	16,9	20,28	3,211
San Fiz de Rubián (San Fiz)	5	6	0,95	17,9	21,48	3,401
Teilán (Santa Baia)	4,2	5,0	0,8	17,4	20,9	3,3
Tuimil (Santa María)	7	8,4	1,33	19,6	23,52	3,724
Ver (San Vicenzo)	3	3,6	0,57	11,9	14,28	2,261

INEQUIDAD GEOGRÁFICA EN EL ACCESO A FISIOTERAPIA EN ATENCIÓN PRIMARIA EN LA PROVINCIA DE LUGO

Vilalpape (San Bartolomeu)	5,8	7,0	1,1	10,2	12,24	1,938
Vilarbuxán (San Bartolomeu)	7,4	8,88	1,406	20,4	24,48	3,876
Burela habitantes: 8873						
DESDE CONCELLO	0,032	0,0380	6	2,8	1,4896	0,532
Carballedo habitantes: 2886						
Aguada (Santa Baia)	5,6	6,72	1,064	45	54	8,55
Buciños (San Miguel)	3,7	4,44	0,703	40,7	48,84	7,733
Carballedo (Snta Mª)	2,8	3,36	0,532	39,7	47,64	7,543
Cartelos (Santo Estevo)	4,5	5,4	0,855	41,6	49,92	7,904
Castro (San Cristovo)	3,5	4,2	0,665	40,2	48,24	7,638
A Cova (San Xoán)	14,6	17,52	2,774	32,6	39,12	6,194
Erbedeiro (Sn Pedro)	13,2	15,84	2,508	41	49,2	7,79
Furco (San Gregorio)	9,8	11,76	1,862	43,7	52,44	8,303
Lobelle (San Cristovo)	2,1	2,52	0,399	38,4	46,08	7,296
Lousada (Santiago)	1,4	1,7	0,3	38,1	45,7	7,2
Marzás (Santa María)	11,4	13,68	2,166	47,5	57	9,025
Milleirós (San Xoán)	2,9	3,48	0,551	36,9	44,28	7,011
Oleiros (San Miguel)	11,7	14,0	2,2	33,9	40,68	6,441

INEQUIDAD GEOGRÁFICA EN EL ACCESO A FISIOTERAPIA EN ATENCIÓN PRIMARIA EN LA PROVINCIA DE LUGO

Pradeda (Santiago)	5,1	6,12	0,969	34,9	41,88	6,631
San Mamede de Lousada (San Mamede)	3,7	4,44	0,703	41,4	49,68	7,866
San Romao de Campos (San Romao)	14,6	17,5	2,8	37,1	44,5	7,0
San Salvador de Búbal (San Salvador)	9,3	11,16	1,767	46	55,2	8,74
Santa Baia de Búbal (Santa Baia)	6,4	7,7	1,2	43,3	51,96	8,227
Santa Cristina de Asma (Santa Cristina)	8	9,6	1,52	45	54	8,55
Santa Mariña do Castro (Santa Mariña)	6,2	7,4	1,2	43,3	52,0	8,2
Temes (Santa María)	15,1	18,12	2,869	34,4	41,28	6,536
Veascós (Santa Mariña)	6	7,2	1,14	40,7	48,84	7,733
Vilaquinte (Santa M^a)	8,3	9,96	1,577	36,7	44,04	6,973
Castro de Rei habitantes: 5744						
Ansemar (San Salvador)	8,1	9,72	1,539	22,1	26,52	4,199
Azúmara (San Juan)	14,7	17,64	2,793	24,9	29,88	4,731
Balmonte (San Salvador)	9,2	11,04	1,748	23	27,6	4,37

INEQUIDAD GEOGRÁFICA EN EL ACCESO A FISIOTERAPIA EN ATENCIÓN PRIMARIA EN LA PROVINCIA DE LUGO

Bazar (San Pedro)	10,9	13,08	2,071	27,7	33,24	5,263
Bendia (San Pedro)	4,9	5,88	0,931	21,4	25,68	4,066
Castro de Rei (San Juan)	11,1	13,32	2,109	27,6	33,12	5,244
Coea (San Salvador)	10,4	12,48	1,976	27	32,4	5,13
Duancos (Santa Mª)	7,8	9,36	1,482	12,4	14,88	2,356
Duarría(Santiago)	1,7	2,04	0,323	15,3	18,36	2,907
Dumpín(Snta Eulalia)	5,1	6,1	1,0	12.2	12.2	12.2
Gobernó (Sn Martín)	11,1	13,32	2,109	26,5	31,8	5,035
Loentia (Santo Esteban)	3,1	3,72	0,589	18,8	22,56	3,572
Ludrio (Santa María)	6,8	8,2	1,3	15,1	18,12	2,869
Mondriz (Santiago)	7,5	9	1,425	14,4	17,28	2,736
Outeiro (Santa Mª)	14,6	17,52	2,774	13,6	16,32	2,584
Pacios (San Salvador)	17,8	21,4	3,4	34,6	41,5	6,6
Prevesos (Santo Esteban)	14,7	17,64	2,793	30,9	37,08	5,871
Quintela (Santa Mª)	8,0	9,6	1,5	24,5	29,4	4,655
Ramil (Santa María)	14,8	17,76	2,812	24,1	28,92	4,579
Ribeiras de Lea (San Juan)	3,2	3,8	0,6	18,3	22,0	3,5
San Xiao de Mos (San	6	7,2	1,14	21,1	25,32	4,009

INEQUIDAD GEOGRÁFICA EN EL ACCESO A FISIOTERAPIA EN ATENCIÓN PRIMARIA EN LA PROVINCIA DE LUGO

Julián)						
Santa Comba de Orizón (Snta Comba)	9,4	11,28	1,786	14	16,8	2,66
Santa Leocadia (San Pedro)	10,4	12,48	1,976	26,9	32,28	5,111
Triabá (San Pedro)	6	7,2	1,14	21,7	26,04	4,123
Viladonga (Santiago)	9,9	11,9	1,9	20,7	24,8	3,9
Castroverde habitantes: 3148						
Agustín (Santa María)	11,2	13,44	2,128	25,1	30,12	4,769
Arcos (San Paio)	5,4	6,48	1,026	13,9	16,68	2,641
Barredo (San Xoán)	10,8	12,96	2,052	16,7	20,04	3,173
Barredo (Santo André)	12,8	15,36	2,432	13,2	15,84	2,508
Barreiros (San Cosme)	6,1	7,32	1,159	25,1	30,12	4,769
Bolaño (Santa Baia)	2,1	2,52	0,399	20,7	24,84	3,933
Cellán de Calvos (S.Salvador)	7	8,4	1,33	20,9	25,08	3,971
Cellán de Mosteiro	5,7	6,84	1,083	19,6	23,52	3,724
Cobelas (San Miguel)	2	2,4	0,38	20,9	25,08	3,971
Espasande (Santiago)	5,5	6,6	1,0	19,5	23,4	3,7
Frairía (Santa María)	4,5	5,4	0,855	23,5	28,2	4,465

INEQUIDAD GEOGRÁFICA EN EL ACCESO A FISIOTERAPIA EN ATENCIÓN PRIMARIA EN LA PROVINCIA DE LUGO

Furís (Santo Estevo)	9,9	11,88	1,881	28,9	34,68	5,491
Goi (Santa María Madalena)	7,2	8,6	1,4	20,4	24,48	3,876
Masoucos (Santiago)	6	7,2	1,14	24,9	29,88	4,731
Meda (Santiago)	16	19,2	3,04	15,8	18,96	3,002
Miranda (Santiago)	9,6	11,5	1,8	23,3	28,0	4,4
Mirandela (Santo André)	11,3	13,56	2,147	25,2	30,24	4,788
Monte (Santa María)	4,9	5,9	0,9	15,5	18,6	2,945
Montecubeiro (San Cibrao)	7,6	9,12	1,444	26,2	31,44	4,978
Moreira (Santa María)	6,5	7,8	1,2	15,0	18,0	2,9
Paderne (Santo Estevo)	7,3	8,76	1,387	13,5	16,2	2,565
Páramo (San Miguel)	14,3	17,16	2,717	28,1	33,72	5,339
Pena (Santa María Madanela)	5,3	6,36	1,007	23,9	28,68	4,541
Pereiramá (San Xulián)	4,2	5,04	0,798	18,1	21,72	3,439
Pumarega (Santa Mariña)	7,8	9,4	1,5	21,6	25,9	4,1
Rebordaos (San Xurxo)	4,6	5,52	0,874	18,9	22,68	3,591
Recesende (San Cibrao)	4,6	5,5	0,9	17,3	20,8	3,3

INEQUIDAD GEOGRÁFICA EN EL ACCESO A FISIOTERAPIA EN ATENCIÓN PRIMARIA EN LA PROVINCIA DE LUGO

Riomol (San Pedro)	7,8	9,4	1,5	26,8	32,16	5,092
San Miguel do Camiño	1,1	1,32	0,209	18,5	22,2	3,515
Serés (San Pedro)	6,7	8,0	1,3	17,9	21,48	3,401
Souto de Torres (San Tomé)	3,6	4,32	0,684	16	19,2	3,04
Soutomerille (San Salvador)	7,2	8,64	1,368	13,1	15,72	2,489
Tordea (San Tomé)	8	9,6	1,52	21,9	26,28	4,161
Uriz (Santa María)	9,1	10,92	1,729	23	27,6	4,37
Vilabade (Santa María)	2,6	3,12	0,494	21,6	25,92	4,104
Vilalle (San Pedro)	2,7	3,24	0,513	21,7	26,04	4,123
Cervantes habitantes: 1844						
Ambasvías (Santalla)	16,8	20,16	3,192	65,8	78,96	12,502
Castelo (San Pedro)	4,3	5,16	0,817	60,6	72,72	11,514
O Castro (Santa María)	12	14,4	2,28	62,4	74,88	11,856
Cereixedo (Santiago)	24	28,8	4,56	76,7	92,04	14,573
Donís (San Fiz)	35,2	42,24	6,688	91	109,2	17,29
Dorna (Santa María)	15	18	2,85	71,2	85,44	13,528
Lamas (San Xiao)	8,1	9,72	1,539	64,4	77,28	12,236
Noceda (San Pedro)	22,5	27	4,275	75,2	90,24	14,288

INEQUIDAD GEOGRÁFICA EN EL ACCESO A FISIOTERAPIA EN ATENCIÓN PRIMARIA EN LA PROVINCIA DE LUGO

O Mosteiro (San Xoán)	9,8	11,76	1,862	58,7	70,44	11,153
O Pando (Santa María)	40,0	48,0	7,6	87,5	105,0	16,6
Quindous (San Xusto)	16,8	20,16	3,192	65,7	78,84	12,483
A Ribeira (San Martín)	10,1	12,12	1,919	57	68,4	10,83
San Pedro de Cervantes (San Pedro)	4,3	5,2	0,8	60,6	72,72	11,514
San Román de Cervantes (San Román)	0,75	0,9	0,1425	57	68,4	10,83
Vilapún (Santa Comba)	15,2	18,2	2,9	67,9	81,5	12,9
Vilaquinte (San Breixo)	30,9	37,08	5,871	77,8	93,36	14,782
Vilarello (Santa María)	31,0	37,2	5,9	87,7	105,24	16,663
Vilasante (Santiago)	13,4	16,08	2,546	61,1	73,32	11,609
Vilaspasantes (San Xoán)	20,2	24,2	3,8	70,3	84,4	13,4
Vilaver (San Xusto)	22,1	26,52	4,199	74,5	89,4	14,155
Cervo habitantes: 4776						
Castelo (San Xiao)	4	4,8	0,76	10,7	12,84	2,033
Cervo (Santa María)	2,475	2,97	0,47025	6,3	7,56	1,197
Lieiro (Santa María)	2,95	3,54	0,5605	10,8	12,96	2,052
Rúa (Santa María)	10,25	12,3	1,9475	11,4	13,68	2,166
Villaestrofe (San Román)	4,95	5,94	0,9405	8,1	9,72	1,539

INEQUIDAD GEOGRÁFICA EN EL ACCESO A FISIOTERAPIA EN ATENCIÓN PRIMARIA EN LA PROVINCIA DE LUGO

Sargadelos (Santiago)	4,35	5,22	0,8265	7	8,4	1,33
O Corgo habitantes: 4095						
Abragán (San Bartolomeu)	10,1	12,12	1,919	20,7	24,84	3,933
Adai (Santiago)	4,5	5,4	0,855	13,6	16,32	2,584
O Alto (Santalla)	6,9	8,28	1,311	21,5	25,8	4,085
Anseán (Santa Catarina)	6,1	7,32	1,159	17,6	21,12	3,344
Arxemil (San Pedro)	4,5	5,4	0,855	13,4	16,08	2,546
Bergazo (San Fiz)	2,3	2,76	0,437	16,3	19,56	3,097
Cabreiros (Santa Mariña)	4,9	5,88	0,931	11,8	14,16	2,242
Campelo (San Xulián)	3,8	4,6	0,7	17,6	21,1	3,3
Camposo (Santiago)	12,7	15,24	2,413	20,3	24,36	3,857
Castrillón (San Salvador)	4,5	5,4	0,855	18,1	18,1	18,1
Cela (San Xoán)	15,8	18,96	3,002	22,2	26,64	4,218
Cerceda (San Pedro)	15,2	18,24	2,888	22,3	26,76	4,237
Chamoso (San Cristovo)	1,6	1,9	0,3	13	15,6	2,47
O Corgo (San Xoán)	0,22	0,264	0,0418	14,2	17,04	2,698
Escoureda (Santa María)	13,1	15,7	2,5	20,4	24,48	3,876
Farnadeiros (San Pedro)	10	12	1,9	15,7	18,84	2,983
Folgosa (San Martiño)	11,3	13,56	2,147	25,9	31,08	4,921

INEQUIDAD GEOGRÁFICA EN EL ACCESO A FISIOTERAPIA EN ATENCIÓN PRIMARIA EN LA PROVINCIA DE LUGO

Fonteita (Santiago)	5,5	6,6	1,045	19,3	23,16	3,667
Franqueán (Santa María)	23,2	27,84	4,408	36,2	43,44	6,878
Gomeán (Santiago)	3,5	3,5	3,5	17,5	21	3,325
Lapío (San Miguel)	10	12	1,9	18,6	22,32	3,534
Laxosa (Santiago)	4,3	5,16	0,817	10,8	12,96	2,052
Maceda (San Pedro)	10,3	12,36	1,957	18,7	22,44	3,553
Marei (Santa María)	6	7,2	1,14	21,7	26,04	4,123
Paradela (San Fiz)	8	9,6	1,52	12,2	14,64	2,318
Pedrafita (San Miguel)	2,3	2,76	0,437	15,2	18,24	2,888
Piñeiro (Santa María)	6,4	7,68	1,216	12,6	15,12	2,394
Queizán (Santa María)	7,9	9,48	1,501	17,9	21,48	3,401
Quinte (Santalla)	11,5	13,8	2,185	15,6	18,72	2,964
Sabarei (Santa María Madanela)	7,8	9,36	1,482	16,4	19,68	3,116
San Bartolomeu de Chamoso (San Bartolomeu)	10,2	12,24	1,938	23,2	27,84	4,408
San Cosme de Manán (San Cosme)	5,4	6,48	1,026	13,6	16,32	2,584
Santa María de Manán	5,5	6,6	1,045	13,3	15,96	2,527

INEQUIDAD GEOGRÁFICA EN EL ACCESO A FISIOTERAPIA EN ATENCIÓN PRIMARIA EN LA PROVINCIA DE LUGO

(Santa María Madanela)						
Santo André de Chamoso (Santo André)	2,8	3,36	0,532	15,9	19,08	3,021
Santo Estevo de Farnadeiros (Santo Estevo)	11,1	13,32	2,109	16,8	20,16	3,192
Santo Estevo de Folgosa (Santo Estevo)	9,7	11,64	1,843	24,3	29,16	4,617
Segovia (San Xoán)	7,9	9,48	1,501	10,5	12,6	1,995
Vilachá (San Xiao)	9,5	11,4	1,805	9,7	11,64	1,843
Cospeito habitantes: 5349						
Arcillá (San Paio)	10,3	12,36	1,957	23,7	28,44	4,503
Bestar (Santa María)	9	10,8	1,71	24,6	29,52	4,674
Bexán ou Rubiños (San Paio)	14,8	17,76	2,812	23,2	27,84	4,408
Cospeito (Santa M^a)	3	3,6	0,57	28,2	33,84	5,358
Goá (San Xurxo)	5,3	6,36	1,007	32	38,4	6,08
Lamas (San Martiño)	7,3	8,76	1,387	24,4	29,28	4,636
Momán (San Pedro)	9,3	11,16	1,767	25,9	31,08	4,921
Muimenta (Santa)	12,8	15,4	2,4	34,3	41,2	6,5

INEQUIDAD GEOGRÁFICA EN EL ACCESO A FISIOTERAPIA EN ATENCIÓN PRIMARIA EN LA PROVINCIA DE LUGO

Mariña)						
Pino (San Martiño)	5,8	6,96	1,102	28,4	34,08	5,396
Rioaveso (Santalla)	6,2	7,44	1,178	36,1	43,32	6,859
Roás (San Miguel)	5,7	6,84	1,083	28,7	34,44	5,453
Santa Cristina (San Xiao)	2,3	2,76	0,437	31,7	38,04	6,023
Sisoi (Santalla)	10,6	12,7	2,0	22,4	26,88	4,256
Sistallo (San Xoán)	2,1	2,52	0,399	30,4	36,48	5,776
Támoga (San Xiao)	7,3	8,8	1,4	24	28,8	4,56
Villapene (Santa Mª)	2,7	3,24	0,513	31,1	37,32	5,909
Xermar (Santa Mª)	5,1	6,12	0,969	23,6	28,32	4,484
Xustás (Santiago)	10,7	12,84	2,033	20,9	25,08	3,971
Folgoroso do caurel habitantes: 1284						
Esperante (San Pedro)	7,125	8,55	1,35375	76,8	92,16	14,592
Folgozo do Caurel (Santa María)	6,38	7,656	1,2122	102	122,4	19,38
Hórreos (San Pedro)	21,75	26,1	4,1325	106	127,2	20,14
Meiraos (Santa Mª)	9,3	11,16	1,767	74,4	89,28	14,136
Noceda (San Pedro)	15,1	18,12	2,869	72,7	87,24	13,813
Seceda (San Silvestre)	17,55	21,06	3,3345	75,7	90,84	14,383
Seoane do Caurel (San	6,29	7,548	1,1951	77,5	93	14,725

INEQUIDAD GEOGRÁFICA EN EL ACCESO A FISIOTERAPIA EN ATENCIÓN PRIMARIA EN LA PROVINCIA DE LUGO

Xoán)						
Villamor (San Vicente)	12,0	14,4	2,3	92,4	110,9	17,6
Visuña (Santa Eufemia)	13,7	16,44	2,603	92,2	110,64	17,518
A Fonsagrada habitantes: 4748						
Allonca	0,75	0,9	0,1425	56,1	67,32	10,659
Arrojo	17,5	21	3,325	68,2	81,84	12,958
Bastida	3,3	3,96	0,627	59,6	71,52	11,324
Bruicedo	19,3	23,16	3,667	43,6	52,32	8,284
Carballido	27,2	32,64	5,168	76,4	91,68	14,516
Cerejido	11,6	13,92	2,204	62,6	75,12	11,894
Cuíñas	7,7	9,24	1,463	58,7	70,44	11,153
Fonfría	7,8	9,4	1,5	64,1	76,92	12,179
Fonsagrada	0,75	0,9	0,1425	56,1	67,32	10,659
Freixo	20,5	24,6	3,895	40,9	49,08	7,771
Lamas de Campos	13,6	16,32	2,584	69,9	83,88	13,281
Lamas de Moreira	12,2	14,64	2,318	63,2	75,84	12,008
Logares	25,4	30,5	4,8	74,1	88,92	14,079
Maderne	13,5	16,2	2,565	68,5	82,2	13,015
Monteseiro	12,3	14,8	2,3	68,6	82,32	13,034
Neiro	6,3	7,56	1,197	61,3	73,56	11,647

INEQUIDAD GEOGRÁFICA EN EL ACCESO A FISIOTERAPIA EN ATENCIÓN PRIMARIA EN LA PROVINCIA DE LUGO

Pacios	12,7	15,24	2,413	55,4	66,48	10,526
Padrón	2,2	2,64	0,418	54,8	65,76	10,412
Paradavella	16,1	19,32	3,059	50,8	60,96	9,652
Piñeira	20,5	24,6	3,895	45,8	54,96	8,702
Pobra de Burón	6,6	7,92	1,254	61,7	74,04	11,723
Río	30,9	37,08	5,871	47,7	57,24	9,063
Suarna	0,75	0,9	0,1425	56	67,2	10,64
Trapa	19,6	23,52	3,724	75,9	91,08	14,421
Trobe	10,8	12,96	2,052	65,8	78,96	12,502
Veiga de Logares	21,6	25,92	4,104	71,5	85,8	13,585
Vieiro	15,1	18,12	2,869	48,8	58,56	9,272
Vilabol de Suarna	15,2	18,24	2,888	71,4	85,68	13,566
Vilar de Cuíña	18,4	22,08	3,496	75,8	90,96	14,402
Friol habitantes: 4504						
Anafreita (San Pedro)	14,8	17,76	2,812	34,8	34,8	34,8
Anxeriz (Santa María)	13,5	16,2	2,565	33,6	33,6	33,6
Bra (San Martiño)	10,9	13,08	2,071	30,9	30,9	30,9
Carballo (San Xiao)	7,1	8,52	1,349	32,5	32,5	32,5
Carlín (Santa María)	9,8	11,76	1,862	31	37,2	5,89
Cotá (San Martiño)	7,4	8,88	1,406	19	22,8	3,61

INEQUIDAD GEOGRÁFICA EN EL ACCESO A FISIOTERAPIA EN ATENCIÓN PRIMARIA EN LA PROVINCIA DE LUGO

Friol (San Xiao)	1	1,2	0,19	26.1	26.1	26.1
Guimarei (Santa María)	5,6	6,7	1,1	30.8	30.8	30.8
Guldriz (Santiago)	5,8	6,96	1,102	23.7	23.7	23.7
Lamas (Santa María)	3,2	3,84	0,608	27.2	27.2	27.2
Lea (San Xurxo)	5,2	6,24	0,988	30.3	30.3	30.3
Madelos (Santalla)	5,1	6,12	0,969	30.2	30.2	30.2
Miraz (Santiago)	14,7	17,6	2,8	35.2	35.2	35.2
Narla (San Pedro)	5,7	6,84	1,083	24.3	24.3	24.3
Nodar (San Mamede)	8,9	10,7	1,7	34	40,8	6,46
Ousá (San Xiao)	8,3	9,96	1,577	25,5	30,6	4,845
O Pacio (Santa María)	10,9	13,08	2,071	30,2	36,24	5,738
Prado (San Martiño)	3,8	4,56	0,722	28,9	34,68	5,491
Ramelle (Santa María)	3,7	4,44	0,703	28,8	34,56	5,472
Rocha (San Cosmede)	8,9	10,68	1,691	37,1	44,52	7,049
Roimil (San Xiao)	6,5	7,8	1,235	31,6	37,92	6,004
San Cibrao da Pregación (San Cibrao)	8	9,6	1,52	33	39,6	6,27
San Martiño de Condes (San Martiño)	4,6	5,52	0,874	29,8	35,76	5,662
Santalla de Devesa	2,8	3,36	0,532	23,1	27,72	4,389

INEQUIDAD GEOGRÁFICA EN EL ACCESO A FISIOTERAPIA EN ATENCIÓN PRIMARIA EN LA PROVINCIA DE LUGO

(Santalla)						
Seixón (San Paio)	13,1	15,72	2,489	32,5	39	6,175
Seoane da Pregación (San Xoán)	9,2	11,04	1,748	55,1	66,12	10,469
Serén (Santa Cruz)	6,2	7,44	1,178	24	28,8	4,56
Silvela (Santa María)	9,5	11,4	1,805	34,7	41,64	6,593
Trasmonte (Santiago)	12	14,4	2,28	31,4	37,68	5,966
Vilafiz (Santa María)	9,6	11,52	1,824	24,6	29,52	4,674
Vilalvite (San Pedro)	9,5	11,4	1,8	19,4	23,28	3,686
Xiá (Santa María)	6,2	7,44	1,178	31,4	37,68	5,966
Guitiriz habitantes: 5974						
San Xiao de becín	7,7	9,24	1,463	39,4	47,28	7,486
San Pedro de buriz	11	13,2	2,09	45	54	8,55
Santa María de labrada	16,7	20,04	3,173	51,1	61,32	9,709
San Juan de lagostelle	0,65	0,78	0,1235	42,3	50,76	8,037
Santa Mariña de lagostelle	4	4,8	0,76	46,2	55,44	8,778
San Breixo de parga	12,0	14,4	2,3	38,2	45,8	7,3
San Salvador de parga	6,1	7,32	1,159	41,2	49,44	7,828
Santa Cruz de parga	9,7	11,64	1,843	36,2	43,44	6,878

INEQUIDAD GEOGRÁFICA EN EL ACCESO A FISIOTERAPIA EN ATENCIÓN PRIMARIA EN LA PROVINCIA DE LUGO

Sto. Estevo de parga	12,3	14,76	2,337	40,4	48,48	7,676
Santa Locaia de parga	14,4	17,28	2,736	37	44,4	7,03
San Mamede de pedrafita	17,9	21,5	3,4	35,4	42,48	6,726
San Pedro de pígara	18,1	21,72	3,439	33,4	40,08	6,346
San Xiao de roca	10,9	13,1	2,1	34,6	41,52	6,574
Santiago de Trasparga	7,5	9	1,425	37,4	44,88	7,106
Santa María de Vilar	6,9	8,28	1,311	47,4	56,88	9,006
San Vicente de Vilares	8	9,6	1,52	45,2	54,24	8,588
Guntin habitantes: 3213						
Castelo de Pallares (San Salvador)	9,5	11,4	1,805	25,9	31,08	4,921
Costante (Sn Miguel)	10	12	1,9	21,4	25,68	4,066
Entrambasaugas (Santiago)	3,5	4,2	0,665	27,9	33,48	5,301
Ferreira de Pallares (Santa María)	2	2,4	0,38	26,4	31,68	5,016
Ferroi (Santiago)	18,2	21,84	3,458	24,6	29,52	4,674
Francos (San Salvador)	19,7	23,6	3,7	37,1	44,5	7,0
Gomelle (Santiago)	8,4	10,08	1,596	20	24	3,8

INEQUIDAD GEOGRÁFICA EN EL ACCESO A FISIOTERAPIA EN ATENCIÓN PRIMARIA EN LA PROVINCIA DE LUGO

Grolos (Santa Cruz)	8,1	9,72	1,539	26,1	31,32	4,959
Guntín de Pallares (San Salvador)	0,75	0,9	0,1425	25,9	31,08	4,921
Lamela (Santa Mariña)	8,2	9,84	1,558	23,8	28,56	4,522
Lousada (Santa Eulalia)	12,3	14,8	2,3	22,5	27	4,275
Monte de Meda (San Martiño)	10,3	12,36	1,957	19,7	23,64	3,743
Mosteiro (Santa María)	12,7	15,2	2,4	25,4	30,48	4,826
A Mota (Santo Estevo)	16,8	20,16	3,192	26,5	31,8	5,035
Mougán (Santa María Madanela)	15,1	18,12	2,869	25,8	30,96	4,902
Navallos (San Pedro)	20	24	3,8	30,8	36,96	5,852
Ourol (San Xulián)	11	13,2	2,09	27,7	33,24	5,263
Piñeiras (San Mamede)	14,9	17,9	2,8	27,7	33,24	5,263
Pradeda (Santa Eulalia)	4,8	5,76	0,912	21,3	25,56	4,047
San Cibrao de Monte de Meda (San Cibrao)	6,5	7,8	1,235	22,3	26,76	4,237
San Mamede de Lousada (San Mamede)	11,8	14,16	2,242	22,4	26,88	4,256
San Romao da Retorta	12,6	15,12	2,394	23,3	27,96	4,427

INEQUIDAD GEOGRÁFICA EN EL ACCESO A FISIOTERAPIA EN ATENCIÓN PRIMARIA EN LA PROVINCIA DE LUGO

(San Romao)						
Santa Cruz da Retorta (Santa Cruz)	13,6	16,32	2,584	24,4	29,28	4,636
Santa Euxea (San Xoán)	5,1	6,12	0,969	27,1	32,52	5,149
Santa María de Ferroi (Santa María)	15,7	18,84	2,983	26,4	31,68	5,016
Sirvián (Santa María)	6,4	7,68	1,216	28,3	33,96	5,377
Vilamaior de Negral (San Lourenzo)	13,1	15,72	2,489	27,9	33,48	5,301
Vilameá (San Martiño)	5,4	6,48	1,026	24	28,8	4,56
Vilamerelle (San Vicente)	3,7	4,44	0,703	26,7	32,04	5,073
Vilarmao (San Miguel)	87	104,4	16,53	30,3	36,36	5,757
Zolle (Santa María)	5,7	6,84	1,083	24,6	24,6	24,6
O Incio habitantes: 2185						
A Cervela (San Cristovo)	18	21,6	3,42	44,9	53,88	8,531
Bardaos (San Xoán)	11,7	14,04	2,223	46,9	56,28	8,911
Castelo de Somoza (San Tomé)	15,7	18,84	2,983	46,1	55,32	8,759
Covela (San Pedro)	15,1	18,12	2,869	46,4	55,68	8,816

INEQUIDAD GEOGRÁFICA EN EL ACCESO A FISIOTERAPIA EN ATENCIÓN PRIMARIA EN LA PROVINCIA DE LUGO

Eirexalba (Santo Estevo)	6,2	7,44	1,178	53,8	64,56	10,222
Foilebar (Santa María)	7,3	8,76	1,387	64,3	77,16	12,217
Goó (Santa María)	6,9	8,28	1,311	48,8	58,56	9,272
O Hospital (San Pedro Fiz)	2,4	2,9	0,5	57,5	69	10,925
O Incio (Santa Cruz)	0,4	0,48	0,076	55,4	66,48	10,526
Laiosa (San Martiño)	5,7	6,84	1,083	51,4	61,68	9,766
Noceda (San Xoán)	12,5	15	2,375	44,3	53,16	8,417
Pacios (Santa María)	10,3	12,36	1,957	55,5	66,6	10,545
Reboiro (Santa María)	6,3	7,6	1,2	49,1	58,92	9,329
Rendar (Santa María)	4,4	5,28	0,836	50,1	60,12	9,519
Rubián de Cima (San Vicenzo)	16,3	19,6	3,1	43,3	51,96	8,227
San Pedro do Incio (San Pedro)	4,9	5,88	0,931	60	72	11,4
San Román do Mao (San Román)	7,4	8,88	1,406	50,4	60,48	9,576
San Salvador do Mao (San Salvador)	11,8	14,16	2,242	51,1	61,32	9,709
Santa M^a do Mao (Santa	8,7	10,44	1,653	47,5	57	9,025

INEQUIDAD GEOGRÁFICA EN EL ACCESO A FISIOTERAPIA EN ATENCIÓN PRIMARIA EN LA PROVINCIA DE LUGO

Mª)						
Santa Mariña do Incio (Santa Mariña)	6,5	7,8	1,235	60,7	72,84	11,533
Santalla de Bardaos (San Xulián)	12,5	15	2,375	47,7	57,24	9,063
Sirgueiros (San Xoán)	3,1	3,72	0,589	51,7	62,04	9,823
Toldaos (Santiago)	4,3	5,16	0,817	50,9	61,08	9,671
Trascastro (Santalla)	4,6	5,52	0,874	59,7	71,64	11,343
Vila de Mouros (San Miguel)	15,7	18,84	2,983	43,3	51,96	8,227
Vilarxoán (San Lourenzo)	9,6	11,52	1,824	58,1	69,72	11,039
Vilasouto (San Mamede)	9,7	11,64	1,843	51,7	62,04	9,823
Viso (Santa Cristina)	7	8,4	1,33	48,7	58,44	9,253
Láncara habitantes: 3083						
Armea (San Pedro)	18,9	22,68	3,591	39,1	46,92	7,429
Bande (San Pedro)	5	6	0,95	25,3	30,36	4,807
Carracedo (San Vicente)	8,6	10,32	1,634	29,8	35,76	5,662
Cedrón (Santiago)	23,8	28,56	4,522	41,7	50,04	7,923
Galegos (Santa Mariña)	20	24	3,8	40,2	48,24	7,638
Lagos (Santalla)	20,6	24,72	3,914	40,8	48,96	7,752

INEQUIDAD GEOGRÁFICA EN EL ACCESO A FISIOTERAPIA EN ATENCIÓN PRIMARIA EN LA PROVINCIA DE LUGO

Lama (Santa María)	11,1	13,32	2,109	31,1	37,32	5,909
Láncara (San Pedro)	11,1	13,3	2,1	30,1	36,12	5,719
Larín (San Salvador)	9,4	11,28	1,786	29,1	34,92	5,529
Monseiro (San Miguel)	20	24	3,8	40,4	48,48	7,676
Muro (San Xoán)	4,7	5,64	0,893	26	31,2	4,94
Neira de Cabaleiros (Santa María Madanela)	3,1	3,72	0,589	23,4	28,08	4,446
Oleiros (San Martiño)	6,7	8,0	1,3	56,3	67,56	10,697
Puebla de San Julián (San Xiao)	0,29	0,348	0,0551	20,1	24,12	3,819
Río (San Martiño)	19,2	23,0	3,6	39,3	47,16	7,467
Ronfe (San Pedro)	5,1	6,12	0,969	25,5	30,6	4,845
Souto de Ferradal (Santiago)	18,2	21,84	3,458	39,2	47,04	7,448
Toirán (San Salvador)	10,7	12,84	2,033	26,5	31,8	5,035
Toldaos (San Vicente)	18,9	22,68	3,591	39,4	47,28	7,486
Toubille (Santa María)	12,9	15,48	2,451	32,9	39,48	6,251
Trasliste (San Xoán)	8	9,6	1,52	23,3	27,96	4,427
Vilaesteva de Herdeiros (Santa María)	26	31,2	4,94	43,1	51,72	8,189

INEQUIDAD GEOGRÁFICA EN EL ACCESO A FISIOTERAPIA EN ATENCIÓN PRIMARIA EN LA PROVINCIA DE LUGO

Vilaleo (Santa María)	6,6	7,92	1,254	25,8	30,96	4,902
Vilambrán (Santa María)	6,2	7,44	1,178	26,7	32,04	5,073
Vilarello (San Pedro)	14,3	17,16	2,717	22,2	26,64	4,218
Vilouzán (Santo Estevo)	21	25,2	3,99	41,1	49,32	7,809
Lourenzá habitantes: 2630						
San Adriano de Lorenzana	5,4	6,48	1,026	31,5	37,8	5,985
Santo Tomé de Lorenzana	4,8	5,76	0,912	31	37,2	5,89
San Jorge de Lorenzana	4,3	5,16	0,817	30,4	36,48	5,776
Lorenzana (Santa María)	0,45	0,54	0,0855	26	31,2	4,94
Meira habitantes: 1794						
Meira (Santa María)	1	1,2	0,19	32,1	38,52	6,099
Seixosmil (Santo Isidro)	7,4	8,88	1,406	38,5	46,2	7,315
Mondoñedo habitantes: 4071						
Argomoso (San Pedro)	4,4	5,28	0,836	41,1	49,32	7,809
Barral	6,3	7,56	1,197	43,5	52,2	8,265
Escourido	5,4	6,5	1,0	42,2	50,64	8,018
Pardiñas	5,2	6,24	0,988	40,8	48,96	7,752
Supena	4,8	5,76	0,912	38,9	46,68	7,391

INEQUIDAD GEOGRÁFICA EN EL ACCESO A FISIOTERAPIA EN ATENCIÓN PRIMARIA EN LA PROVINCIA DE LUGO

Carballo	5,3	6,36	1,007	40,6	48,72	7,714
O Carme (Nosa Sra do Carme)	2,3	2,76	0,437	35,5	42,6	6,745
Carme	2,3	2,76	0,437	35,5	42,6	6,745
Coto de Otero	2,7	3,24	0,513	37,1	44,52	7,049
Fonte	1	1,2	0,19	34,3	41,16	6,517
Monfadal	9,7	11,64	1,843	41,8	50,16	7,942
San Carlos	3,9	4,68	0,741	38,8	46,56	7,372
A Couboeira (Santa María Madanela)	9,7	11,64	1,843	28,9	34,68	5,491
Campa	10,7	12,84	2,033	25,7	30,84	4,883
Campo de Arco	9,7	11,64	1,843	28,1	33,72	5,339
Lamegos	8,8	10,56	1,672	29,1	34,92	5,529
Souto	9,4	11,28	1,786	29	34,8	5,51
Figueiras (San Martiño)	20	24	3,8	31,5	37,8	5,985
Aldea	7	8,4	1,33	42,3	50,76	8,037
Romeo	14,9	17,88	2,831	28,3	33,96	5,377
Samartiño	25,6	30,72	4,864	16,9	20,28	3,211
Lindín (Santiago)	7,4	8,88	1,406	40,1	48,12	7,619
Barral de Cima	7,8	9,36	1,482	39,7	47,64	7,543

INEQUIDAD GEOGRÁFICA EN EL ACCESO A FISIOTERAPIA EN ATENCIÓN PRIMARIA EN LA PROVINCIA DE LUGO

Castro	4,3	5,16	0,817	41,1	49,32	7,809
Caxigo	8,4	10,08	1,596	40,6	48,72	7,714
Veira do Río	11,3	13,56	2,147	34,5	41,4	6,555
Masma (Santo André)	5,7	6,84	1,083	30,5	36,6	5,795
Outeiro	8,8	10,56	1,672	28,6	34,32	5,434
Padriñán	10,6	12,72	2,014	31,8	38,16	6,042
Seara	8,1	9,72	1,539	29,2	35,04	5,548
Vilar	3,3	3,96	0,627	33,3	39,96	6,327
Oirán (Santo Estevo)	14,1	16,92	2,679	24,5	29,4	4,655
Burgo	14,1	16,92	2,679	24,2	29,04	4,598
Centeás	14,1	16,92	2,679	24,7	29,64	4,693
Xercido	13,1	15,72	2,489	24,8	29,76	4,712
Os Remedios (Nosa Sra dos Remedios)	0,26	0,312	0,0494	35,3	42,36	6,707
Carroceira	0,4	0,48	0,076	35,7	42,84	6,783
Cesuras	1,9	2,28	0,361	36,9	44,28	7,011
Estelo	9,7	11,64	1,843	43,6	52,32	8,284
Fondoso	0,65	0,78	0,1235	34,8	41,76	6,612
Formigueiro	2,1	2,52	0,399	36,5	43,8	6,935
Gontariz	3,1	3,72	0,589	38,4	46,08	7,296

INEQUIDAD GEOGRÁFICA EN EL ACCESO A FISIOTERAPIA EN ATENCIÓN PRIMARIA EN LA PROVINCIA DE LUGO

Prado	3,9	4,68	0,741	39,2	47,04	7,448
Recadieira	3,1	3,72	0,589	33,3	39,96	6,327
Santa Margarida	2,1	2,52	0,399	37,1	44,52	7,049
Seivane	2,1	2,52	0,399	33,1	39,72	6,289
Tronceda	10,6	12,72	2,014	40,8	48,96	7,752
Valiño	1,9	2,28	0,361	34,6	41,52	6,574
Zoñán	3,3	3,96	0,627	38,3	45,96	7,277
San Vicente de Trigás (San Vicente)	14,3	17,16	2,717	51,5	61,8	9,785
Aldea	7	8,4	1,33	42,3	50,76	8,037
Pedroso	6,2	7,44	1,178	40,2	48,24	7,638
San Vicente	14,3	17,16	2,717	51,2	61,44	9,728
Valiña	7,6	9,12	1,444	53,3	63,96	10,127
Santa María Maior (Santa María)	13,1	15,72	2,489	37	44,4	7,03
Bidueiras	17,9	21,48	3,401	40,9	49,08	7,771
Cruz da Carreira	13	15,6	2,47	37	44,4	7,03
Curros	11	13,2	2,09	39,6	47,52	7,524
Ferreira	11,9	14,28	2,261	35,9	43,08	6,821
Ferrería	5,6	6,72	1,064	33,6	40,32	6,384

INEQUIDAD GEOGRÁFICA EN EL ACCESO A FISIOTERAPIA EN ATENCIÓN PRIMARIA EN LA PROVINCIA DE LUGO

Fondo da Vila	12,6	15,12	2,394	36,5	43,8	6,935
Moural	14,4	17,28	2,736	38,2	45,84	7,258
Sotoxuane	12,6	15,12	2,394	35,1	42,12	6,669
Souto	9,4	11,28	1,786	29	34,8	5,51
Veira do Río	11,3	13,56	2,147	34,5	41,4	6,555
Invernegas	6,7	8,04	1,273	54,5	65,4	10,355
Maariz	0,5	0,6	0,095	35,8	42,96	6,802
Mondoñedo	0,8	0,96	0,152	34,2	41,04	6,498
Pedrido	6,8	8,16	1,292	31,1	37,32	5,909
San Pedro	4,4	5,28	0,836	41,1	49,32	7,809
San Paio,	2,5	3	0,475	35,8	42,96	6,802
Valiñadares	2,3	2,76	0,437	35,8	42,96	6,802
Vigo	5,3	6,36	1,007	30,7	36,84	5,833
Vilar	3,3	3,96	0,627	33,3	39,96	6,327
Xestoso	7,3	8,76	1,387	54	64,8	10,26
Sasdónigas (San Lourenzo)	10	12	1,9	47,5	57	9,025
Chao de Aldea	10,3	12,36	1,957	47,8	57,36	9,082
Lousada	9,4	11,28	1,786	48	57,6	9,12
Pe do Monte	9,3	11,16	1,767	46,8	56,16	8,892

INEQUIDAD GEOGRÁFICA EN EL ACCESO A FISIOTERAPIA EN ATENCIÓN PRIMARIA EN LA PROVINCIA DE LUGO

Suaigreja	9,5	11,4	1,805	47	56,4	8,93
Vilamor (Santa María)	5,5	6,6	1,045	30,7	36,84	5,833
Calvela	4,6	5,52	0,874	30,6	36,72	5,814
Chao do Val	4,8	5,76	0,912	33,4	40,08	6,346
Grove	4,9	5,88	0,931	30,3	36,36	5,757
Guillade	6,1	7,32	1,159	30,8	36,96	5,852
Viloalle (Santa María)	5,3	6,36	1,007	32,7	39,24	6,213
Cabana	3,1	3,72	0,589	33,3	39,96	6,327
Casal	5,7	6,84	1,083	32,3	38,76	6,137
Igrexa	4,4	5,28	0,836	32,3	38,76	6,137
Vilar	3,3	3,96	0,627	33,3	39,96	6,327
Penamoura	9,9	11,88	1,881	31,8	38,16	6,042
Monforte de Lemos habitantes: 193311						
Baamorto (Santa María)	8	9,6	1,52	63,9	76,68	12,141
Bascós (San Martiño)	6,1	7,32	1,159	65,6	78,72	12,464
Caneda (Santalla)	5,9	7,1	1,1	69,9	83,88	13,281
O Chao do Fabeiro (San Ramón)	7	8,4	1,33	60,3	72,36	11,457
Chavaga (San Xoán)	8,8	10,56	1,672	65,3	78,36	12,407
Distriz (Santo André)	4,5	5,4	0,855	66,8	80,16	12,692

INEQUIDAD GEOGRÁFICA EN EL ACCESO A FISIOTERAPIA EN ATENCIÓN PRIMARIA EN LA PROVINCIA DE LUGO

Fiolleda (San Cosmede)	9,1	10,92	1,729	64,9	77,88	12,331
Gullade (Santo Acisclo)	4,8	5,76	0,912	73,7	88,44	14,003
Guntín (Santa Lucía)	16,1	19,32	3,059	69,3	83,16	13,167
Marcelle (San Miguel)	11,5	13,8	2,185	80,4	96,48	15,276
Moreda (San Salvador)	8,3	9,96	1,577	68,5	82,2	13,015
As Nocedas (Santo Estevo)	6	7,2	1,14	74,9	89,88	14,231
A Parte (Santa María)	7,9	9,48	1,501	58,1	69,72	11,039
A Penela (Santa María)	5,8	6,96	1,102	67,7	81,24	12,863
Piñeira (San Martiño)	3,9	4,68	0,741	68	81,6	12,92
Reigada (San Salvador)	4	4,8	0,76	64,6	77,52	12,274
Ribas Altas (San Pedro)	3,1	3,72	0,589	59,6	71,52	11,324
Rozavales (Santa María)	12,2	14,64	2,318	72,2	86,64	13,718
San Xillao de Tor (San Xillao)	8,1	9,72	1,539	67,1	80,52	12,749
Santa Mariña do Monte (Santa Mariña)	5,5	6,6	1,045	67,4	80,88	12,806
Seoane (San Salvador)	4,9	5,88	0,931	63,9	76,68	12,141
Sindrán (San Pedro)	8,1	9,72	1,539	70	84	13,3
Tor (San Xoán)	8,6	10,32	1,634	65,4	78,48	12,426

INEQUIDAD GEOGRÁFICA EN EL ACCESO A FISIOTERAPIA EN ATENCIÓN PRIMARIA EN LA PROVINCIA DE LUGO

Valverde (San Pedro)	7	8,4	1,33	61,7	74,04	11,723
A Vide (San Cibrao)	5,2	6,24	0,988	65,3	78,36	12,407
Vilamarín (San Félix)	10	12	1,9	73,8	88,56	14,022
Murás habitantes: 891						
Ambosores (Santa María)	12,8	15,36	2,432	81,6	97,92	15,504
A Balsa (Santa María)	14,4	17,28	2,736	55,8	66,96	10,602
O Burgo (Santa María)	0,5	0,6	0,1	69,4	83,28	13,186
Irixoa (San Xillao)	6,1	7,32	1,159	71,8	86,16	13,642
Muras (San Pedro)	0,85	1,02	0,1615	69,6	83,52	13,224
Silán (Santo Estevo)	17,3	20,76	3,287	83,1	99,72	15,789
O Sisto (Santa María)	11	13,2	2,09	79,2	95,04	15,048
Navia de Suarna habitantes: 1552						
Barcia (San Miguel)	1,5	1,8	0,285	63,1	75,72	11,989
Cabanela (Santa María)	10,7	10,7	10,7	57,3	68,76	10,887
Castañedo (Santiago)	16,5	19,8	3,1	67,2	80,64	12,768
Folgueiras (Santa Eufemia)	13,3	15,96	2,527	70,8	84,96	13,452
Freixís (San Pedro)	4,6	5,52	0,874	66,6	79,92	12,654
Galegos (Santiago)	4,9	5,88	0,931	57,7	69,24	10,963

INEQUIDAD GEOGRÁFICA EN EL ACCESO A FISIOTERAPIA EN ATENCIÓN PRIMARIA EN LA PROVINCIA DE LUGO

Moia (Santiago)	11,4	13,68	2,166	73,5	88,2	13,965
Mosteiro (San Salvador)	6,8	8,16	1,292	12	14,4	2,28
Muñís (San Xosé)	5,8	7,0	1,1	67,9	81,48	12,901
Penamil (Santiago)	7,7	9,24	1,463	66,1	79,32	12,559
Pin (Santa María)	5,5	6,6	1,045	60,7	72,84	11,533
A Proba de Navia (Santa María Madanela)	0,65	0,78	0,1235	62,7	75,24	11,913
Queizán (Santiago)	6,6	7,92	1,254	64,9	77,88	12,331
Rao (Santa María)	21,7	26,04	4,123	83,8	100,56	15,922
A Ribeira (Santo Estevo)	11,4	13,68	2,166	73,5	88,2	13,965
Ribón (Santa Mariña)	6,6	7,92	1,254	68,8	82,56	13,072
Son (Santa María)	12,4	14,88	2,356	68,9	82,68	13,091
Vallo (Santa Mariña)	14,6	17,52	2,774	73,9	88,68	14,041
Vilarpandín (Santo Estevo)	3,6	4,32	0,684	65,7	78,84	12,483
Negreira de Muñiz habitantes: 222						
Barcela (San Miguel)	19,9	23,88	3,781	35,2	42,24	6,688
Negueira (San Salvador)	0,6	0,7	0,1	82,1	98,52	15,599
Ouviaño (Santiago)	6,1	7,32	1,159	78,4	94,08	14,896
San Pedro de Ernes (San	27	32,4	5,13	102	122,4	19,38

INEQUIDAD GEOGRÁFICA EN EL ACCESO A FISIOTERAPIA EN ATENCIÓN PRIMARIA EN LA PROVINCIA DE LUGO

Pedro)						
As Nogais habitantes: 1421						
Alence (Santa Icíá) (Santa Lucía)	13,5	16,2	2,565	64	76,8	12,16
Doncos (Santiago)	3,8	4,6	0,7	60,1	72,12	11,419
Noceda (San Xoan)	8,3	9,96	1,577	44,3	53,16	8,417
Nogais (San André)	3.2	3.2	3.2	54,8	65,76	10,412
Nogais (Santa María Madanela)	0,29	0,348	0,0551	32,3	38,76	6,137
Nullán (San Cosme)	9,9	11,9	1,9	62	74,4	11,78
Quintá (San Pedro)	4,3	5,16	0,817	56,3	67,56	10,697
Torés (San Xoán)	9,8	11,76	1,862	56,1	67,32	10,659
Ourol habitantes: 1273						
Ambosores	13,2	15,84	2,508	53,7	64,44	10,203
Bravos	10,0	12,0	1,9	36,2	43,44	6,878
Merille	4	4,8	0,76	36,7	44,04	6,973
Miñotos	9,8	11,76	1,862	33	39,6	6,27
O Sisto	5,9	7,08	1,121	48,4	58,08	9,196
Ourol	0,4	0,4	0,1	40,4	48,48	7,676
San Pantaleón de	20	24	3,8	45,9	55,08	8,721

INEQUIDAD GEOGRÁFICA EN EL ACCESO A FISIOTERAPIA EN ATENCIÓN PRIMARIA EN LA PROVINCIA DE LUGO

Cabanas						
Xerdiz	5,5	6,6	1,045	38,4	46,08	7,296
Outeiro de Rei habitantes 4979						
Arcos (San Pedro)	9,2	11,04	1,748	13,4	16,08	2,546
Aspai (San Cibrao)	9,1	10,9	1,7	18	21,6	3,42
Bonxe (San Mamede)	4,1	4,92	0,779	15	18	2,85
Caboi (San Martiño)	4,3	5,16	0,817	17,8	21,36	3,382
Candai (San Vicente)	10,6	12,72	2,014	19,7	23,64	3,743
Castelo de Rei (San Salvador)	6,9	8,3	1,3	19	22,8	3,61
Cela (Santa María)	5,3	6,36	1,007	18,3	21,96	3,477
Folgueira (San Nicolás)	5,2	6,24	0,988	17,4	20,88	3,306
Francos (Santiago)	7,2	8,64	1,368	20,6	24,72	3,914
Guillar (San Martiño)	5,9	7,1	1,1	11,4	13,68	2,166
Martul (San Pedro)	7,9	9,48	1,501	15,3	18,36	2,907
Matela (Santa M^a Madanela)	3,9	4,68	0,741	16	19,2	3,04
Mosteiro (San Salvador)	6,7	8,04	1,273	10,6	12,72	2,014
Outeiro de Rei (San Xoán)	1,1	1,32	0,209	14,6	17,52	2,774

INEQUIDAD GEOGRÁFICA EN EL ACCESO A FISIOTERAPIA EN ATENCIÓN PRIMARIA EN LA PROVINCIA DE LUGO

Parada (San Xoán)	9,9	11,88	1,881	13,5	16,2	2,565
Robra	3,1	3,72	0,589	14,1	16,92	2,679
San Clodio de Aguiar (San Clodio)	8,3	9,96	1,577	9,3	11,16	1,767
San Fiz de Paz (San Pedro Fiz)	10,1	12,12	1,919	11,5	13,8	2,185
San Lourenzo de Aguiar (San Lourenzo)	7,1	8,52	1,349	12,9	15,48	2,451
San Tomé de Gaioso (San Tomé)	13	15,6	2,47	28,2	33,84	5,358
Santiago de Gaioso (Santiago)	7	8,4	1,33	20,5	24,6	3,895
Silvarrei (San Xoán)	5,5	6,6	1,045	12,2	14,64	2,318
Sobrada de Aguiar (Sta. M ^ª Madanela)	8,6	10,32	1,634	14	16,8	2,66
Taboi (San Pedro)	6,9	8,28	1,311	19,6	23,52	3,724
Vicinte (Santa María)	11,5	13,8	2,185	20,4	24,48	3,876
Vilela (Santiago)	6	7,2	1,14	18	21,6	3,42
Palas de Rei habitantes: 3667						
Albá (Santiago)	4,6	5,52	0,874	45,5	54,6	8,645

INEQUIDAD GEOGRÁFICA EN EL ACCESO A FISIOTERAPIA EN ATENCIÓN PRIMARIA EN LA PROVINCIA DE LUGO

Ambreixo (San Vicenzo)	7,3	8,8	1,4	46,3	55,56	8,797
Augas Santas (San Xurxo)	10,2	12,24	1,938	47,5	57	9,025
Berbetouros (San Miguel)	7,7	9,24	1,463	39,6	47,52	7,524
Cabana (Santiago)	11,3	13,56	2,147	53,2	63,84	10,108
O Carballal (San Sebastián)	2,9	3,5	0,6	44,5	53,4	8,455
Carteire (Santa María)	10,5	12,6	1,995	33,1	39,72	6,289
Coence (San Mamede)	7,8	9,36	1,482	49,2	59,04	9,348
Covelo (San Xoán)	7,4	8,88	1,406	34,4	41,28	6,536
Cuíña (Santa María)	8,2	9,8	1,6	48,1	57,72	9,139
Curbián (San Martiño)	5,2	6,24	0,988	46,7	56,04	8,873
Felpós (San Tomé)	8,2	9,84	1,558	45,4	54,48	8,626
Ferreira de Negral (San Martiño)	10,8	12,96	2,052	39,4	47,28	7,486
Filgueira (San Tomé)	1,9	2,28	0,361	40,3	48,36	7,657
Fontecuberta (Santa Mariña)	2,8	3,36	0,532	39,7	47,64	7,543
Laia (San Xoán)	4,2	5,04	0,798	41,5	49,8	7,885

INEQUIDAD GEOGRÁFICA EN EL ACCESO A FISIOTERAPIA EN ATENCIÓN PRIMARIA EN LA PROVINCIA DE LUGO

Lestedo (Santiago)	3,8	4,56	0,722	39,5	47,4	7,505
Maceda (San Miguel)	5,8	6,96	1,102	43	51,6	8,17
Marzá (Santa María)	2,3	2,76	0,437	41,2	49,44	7,828
O Mato (San Xoán)	8,3	9,96	1,577	47,3	56,76	8,987
Meixide (San Pedro)	6,5	7,8	1,235	45,5	54,6	8,645
Merlán (San Salvador)	10	12	1,9	47,3	56,76	8,987
Moredo (San Fiz)	8,5	10,2	1,615	46,5	55,8	8,835
Orosa (Santo André)	8	9,6	1,52	47	56,4	8,93
Palas de Rei (San Tirso)	0,85	1,02	0,1615	42,1	50,52	7,999
Pambre (San Pedro)	10,2	12,24	1,938	51,7	62,04	9,823
Pidre (Santa María)	8,6	10,32	1,634	50,5	60,6	9,595
A Puxeda (Santa María)	6,5	7,8	1,2	42,6	51,12	8,094
Quindimil (San Miguel)	6	7,2	1,14	46,4	55,68	8,816
Ramil (San Martiño)	12,2	14,64	2,318	53,3	63,96	10,127
Remonde (San Miguel)	12	14,4	2,28	51,1	61,32	9,709
Ribeira (San Salvador)	8,7	10,44	1,653	39,9	47,88	7,581
Salaia (San Pedro)	5,1	6,12	0,969	41,2	49,44	7,828
San Breixo/Sambreijo (Santa María)	6,7	8,04	1,273	48	57,6	9,12
San Cibrao da Repostería	7,2	8,64	1,368	48,7	58,44	9,253

INEQUIDAD GEOGRÁFICA EN EL ACCESO A FISIOTERAPIA EN ATENCIÓN PRIMARIA EN LA PROVINCIA DE LUGO

(San Cibrao)						
San Mamede do Carballal (San Mamede)	7	8,4	1,33	44	52,8	8,36
San Miguel de Coence (San Miguel)	6,9	8,28	1,311	47,8	57,36	9,082
San Xulián do Camiño (San Xiao)	5,8	6,96	1,102	44,9	53,88	8,531
San Xusto da Repostería (San Xusto)	6,3	7,56	1,197	48	57,6	9,12
Ulloa (San Vicente)	7,1	8,52	1,349	44,3	53,16	8,417
Vilar de Donas (San Salvador)	5,6	6,72	1,064	36,9	44,28	7,011
Vilareda (San Pedro)	4,6	5,52	0,874	45,8	54,96	8,702
Pantón habiatantes: 3073						
Acedre	6,6	7,92	1,254	17,7	21,24	3,363
Atán	9,7	11,6	1,8	20,8	24,96	3,952
Cangas	4,7	5,64	0,893	15,8	18,96	3,002
Castillón	5,4	6,48	1,026	12,2	14,64	2,318
Deade	1,8	2,16	0,342	11,2	13,44	2,128
Eiré	3,1	3,7	0,6	14,1	16,92	2,679

INEQUIDAD GEOGRÁFICA EN EL ACCESO A FISIOTERAPIA EN ATENCIÓN PRIMARIA EN LA PROVINCIA DE LUGO

Espasantes	4,3	5,16	0,817	12,1	14,52	2,299
Ferreira de Pantón	0,45	0,54	0,0855	11,5	13,8	2,185
Frontón	8,8	10,56	1,672	19,9	23,88	3,781
Mañente	5,4	6,5	1,0	6,4	7,68	1,216
Moreda	6,8	8,16	1,292	7	8,4	1,33
Pantón	1,2	1,44	0,228	12,1	14,52	2,299
Pombeiro	11,3	13,56	2,147	22,3	26,76	4,237
Ribeiras de Miño	9,4	11,28	1,786	18,5	22,2	3,515
San Fiz de Cangas	3,2	3,84	0,608	14,2	17,04	2,698
San Vicente de Castillón	5,5	6,6	1,045	11,8	14,16	2,242
Pradela habitantes: 2240						
Aldosende (Santiago)	12,1	14,52	2,299	49,8	59,76	9,462
Andreade (Santiago)	3,0	3,6	0,6	46	55,2	8,74
Barán (San Pedro)	4,6	5,52	0,874	44,2	53,04	8,398
Castro (San Mamede)	3	3,6	0,57	39,9	47,88	7,581
Castro de Rei de Lemos (Santa María)	7,4	8,88	1,406	50,4	60,48	9,576
As Cortes (San Salvador)	10,0	12,0	1,9	37,3	37,3	37,3
Ferreiros (Santa María)	6,6	7,92	1,254	36,2	43,44	6,878
Francos (Santa María)	4,5	5,4	0,855	37,1	44,52	7,049

INEQUIDAD GEOGRÁFICA EN EL ACCESO A FISIOTERAPIA EN ATENCIÓN PRIMARIA EN LA PROVINCIA DE LUGO

A Laxe (Santiago)	6,5	7,8	1,235	35,1	42,12	6,669
Loio (San Xoán)	7,3	8,8	1,4	35,6	42,72	6,764
Paradela (San Miguel)	7,3	8,76	1,387	40,4	48,48	7,676
San Facundo de Ribas de Miño (San Facundo)	7,3	8,76	1,387	58,8	70,56	11,172
San Martiño de Castro (San Martiño)	8	9,6	1,52	38,8	46,56	7,372
San Vicente de Paradela (San Vicente)	3,1	3,72	0,589	43	51,6	8,17
Santa Cristina de Paradela (Santa Cristina)	2,2	2,64	0,418	45,1	54,12	8,569
Santalla de Paradela (Santalla)	5,3	6,36	1,007	43	51,6	8,17
Suar (San Lourenzo)	3,3	3,96	0,627	41,8	50,16	7,942
Vilragunte (Santa María)	3,1	3,7	0,6	45,5	54,6	8,645
O Páramo habitantes: 1770						
Adai (Santa Mariña)	6,6	7,92	1,254	30,6	36,72	5,814
Friolfe (San Xoán)	6,6	7,9	1,3	30,9	37,08	5,871
Gondrame (Santa María)	9	10,8	1,71	33,1	39,72	6,289

INEQUIDAD GEOGRÁFICA EN EL ACCESO A FISIOTERAPIA EN ATENCIÓN PRIMARIA EN LA PROVINCIA DE LUGO

Grallás (Santo Estevo)	9,1	10,92	1,729	39,8	47,76	7,562
Moscán (Santa María Madanela)	4,6	5,52	0,874	22	26,4	4,18
Neira (Santa María Madanela)	3,2	3,8	0,6	23	27,6	4,37
Piñeiro (San Salvador)	4,2	5,04	0,798	28,2	33,84	5,358
Reascos (Riascos) (Santa María)	6,8	8,16	1,292	9,8	11,76	1,862
Ribas de Miño (Santiago)	10	12	1,9	34	40,8	6,46
A Ribeira (San Mamede)	8,6	10,3	1,6	30,1	36,12	5,719
San Vicente de Gondrame (San Vicente)	8,5	10,2	1,615	32,5	39	6,175
Santo André da Ribeira (San Pedro)	8,5	10,2	1,615	25,7	30,84	4,883
A Torre (San Martiño)	2,6	3,12	0,494	26,6	31,92	5,054
Vilafiz (Santa María)	6,6	7,92	1,254	22,3	26,76	4,237
Vilarmosteiro (Santa Eufemia)	1,1	1,32	0,209	25,5	30,6	4,845
Vilasante (Santa Cruz)	4,9	5,88	0,931	24,3	29,16	4,617
Vileiriz (Villeiriz) (San	6,9	8,3	1,3	31	37,2	5,89

INEQUIDAD GEOGRÁFICA EN EL ACCESO A FISIOTERAPIA EN ATENCIÓN PRIMARIA EN LA PROVINCIA DE LUGO

Salvador)						
A Pastoriza habitantes: 3690						
A Aguarda (San Martiño)	3,9	4,68	0,741	39	46,8	7,41
Álvare (Santa María)	5,4	6,48	1,026	40,6	48,72	7,714
Baltar (San Pedro Fiz)	8,8	10,56	1,672	34,1	40,92	6,479
Bretoña (Santa Mª)	5,8	6,96	1,102	44,2	53,04	8,398
Cadavedo (San Bartolomeu)	14,2	17,04	2,698	46,7	56,04	8,873
Crecente(O Salvador)	5,5	6,6	1,045	34,4	41,28	6,536
Fomiñá (O Salvador)	10	12	1,9	31,7	38,04	6,023
Gueimonde (San Mamede)	6,5	7,8	1,235	35,9	43,08	6,821
Lagoa (San Xoán)	4,2	5,04	0,798	37,4	44,88	7,106
Loboso (Santo André)	11,9	14,3	2,3	42,1	50,5	8,0
Pastoriza (O Salvador)	1,3	1,56	0,247	40,6	48,72	7,714
Pousada (Santa Catarina)	11,4	13,68	2,166	30,9	37,08	5,871
A Regueira (San Vicente)	5,0	6,0	1,0	38,1	45,72	7,239
Reigosa (Santiago)	3,9	4,68	0,741	39,2	47,04	7,448
Saldanxe (San Miguel)	4,4	5,28	0,836	37,6	45,12	7,144
San Cosme de Piñeiro	7,4	8,88	1,406	33,7	40,44	6,403

INEQUIDAD GEOGRÁFICA EN EL ACCESO A FISIOTERAPIA EN ATENCIÓN PRIMARIA EN LA PROVINCIA DE LUGO

(San Cosme)						
San Martín de Corbelle (San Martiño)	7,1	8,52	1,349	39	46,8	7,41
Úbeda (San Xoán)	9,3	11,2	1,8	45	54	8,55
Vián (Santa María)	6,5	7,8	1,235	41,8	50,16	7,942
Pedrafita do Cebreiro habitantes: 1368						
El Cebreiro (Santa María)	4,8	5,76	0,912	69,1	82,92	13,129
Fuenfría (San Juan)	16,6	19,9	3,2	65,2	78,24	12,388
Hospital (San Juan)	10,4	12,48	1,976	74,7	89,64	14,193
Liñares (San Esteban)	7,8	9,36	1,482	72,2	86,64	13,718
Lousada (San Vicente)	18,8	22,56	3,572	83,2	99,84	15,808
Louzarela (San Juan)	16,9	20,3	3,2	66	79,2	12,54
Pacios (San Lorenzo)	13,8	16,56	2,622	78,2	93,84	14,858
Padornelo (San Juan)	12,8	15,36	2,432	77,2	92,64	14,668
Piedrafita del Cebreiro (San Antón)	0,23	0,276	0,0437	64,6	77,52	12,274
Riocereixa (Santa María Magdalena)	15,9	19,1	3,0	80,3	96,36	15,257
Vega de Forcas (Santa María)	9,9	11,88	1,881	74,3	89,16	14,117

INEQUIDAD GEOGRÁFICA EN EL ACCESO A FISIOTERAPIA EN ATENCIÓN PRIMARIA EN LA PROVINCIA DE LUGO

Zanfoga (San Martín)	10,5	12,6	1,995	74,8	89,76	14,212
Pobra de Brollón habitantes: 2201						
Abrence (San Xoán)	4,7	5,64	0,893	64,3	77,16	12,217
Barxa de Lor (Santa Mariña)	9,1	10,9	1,7	69,1	82,92	13,129
Canedo (San Miguel)	8,5	10,2	1,615	55,1	66,12	10,469
Castroncelos (Santiago)	3,3	3,96	0,627	64,6	77,52	12,274
Castrosante (Santa Mariña)	2,5	3	0,475	60,5	72,6	11,495
Cereixa (San Pedro)	3,7	4,4	0,7	60,1	72,12	11,419
Eixón (San Xurxo)	4,8	5,76	0,912	59,2	71,04	11,248
Ferreiros (San Salvador)	4,7	5,64	0,893	62,9	75,48	11,951
A Ferreirúa (San Martiño)	5,1	6,12	0,969	61,4	73,68	11,666
Fornelas (Santa Comba)	6,8	8,2	1,3	58,4	70,08	11,096
Lamaigreja (San Pedro)	2,2	2,64	0,418	65	78	12,35
Liñares (San Cosme)	8,8	10,56	1,672	68,8	82,56	13,072
Óutara (Santa María)	11.7	13,44	11.7	54.2	54.2	54.2
Parada dos Montes (Santa Einés)	14.9	17,88	14.9	76.5	76.5	76.5

INEQUIDAD GEOGRÁFICA EN EL ACCESO A FISIOTERAPIA EN ATENCIÓN PRIMARIA EN LA PROVINCIA DE LUGO

Pinel (Santa María)	6.1	7,32	6.1	66	79,2	12,54
Piño (Santa María)	8.1	9,72	8.1	56.4	56.4	56.4
A Pobra do Brollón	0,11	0,132	0,0209	63.1	63.1	63.1
Saa (Santa María)	3.4	4,1	3.4	66.5	66.5	66.5
Salcedo (San Xoán)	7,1	8,52	1,349	67,7	81,24	12,863
Santalla de Rei (Santalla)	6,4	7,7	1,2	57,9	69,48	11,001
Veiga (San Xián)	7,2	8,64	1,368	58,2	69,84	11,058
Vilachá (San Mamede)	13,1	15,72	2,489	73,1	87,72	13,889
Pol habitantes: 1913						
Arcos de Frades (Santiago)	3,4	4,08	0,646	20,6	24,72	3,914
Caraño (San Martiño)	4,3	5,2	0,8	26,3	31,56	4,997
Carazo (San Pedro)	8,1	9,72	1,539	18,2	21,84	3,458
Cirio (Santa María)	3,8	4,56	0,722	19,4	23,28	3,686
Ferreiros (Santo André)	11,8	14,16	2,242	27,6	33,12	5,244
Fraialde (Santa Marina)	6,5	7,8	1,2	16,6	19,92	3,154
Gondel (San Cosme)	3,6	4,32	0,684	25,6	30,72	4,864
Hermunde (San Pedro)	8,2	9,84	1,558	26,6	31,92	5,054
Lea (San Bartolomeu)	5	6	0,95	18,8	22,56	3,572
Luaces (Santa María)	0,5	0,6	0,1	22,5	27	4,275

INEQUIDAD GEOGRÁFICA EN EL ACCESO A FISIOTERAPIA EN ATENCIÓN PRIMARIA EN LA PROVINCIA DE LUGO

Milleirós (Santiago)	8,4	10,08	1,596	38,2	45,84	7,258
Mosteiro (San Salvador)	26,1	31,32	4,959	10,6	12,72	2,014
Pol (Santo Estevo)	5.8	6,96	5.8	26.8	26.8	26.8
San Martín de Lúa (San Martín)	13.7	16,44	13.7	36.7	36.7	36.7
San Martiño de Ferreiros (San Martiño)	12.7	15,24	12.7	28.5	28.5	28.5
Silva (Santiago)	3	3,6	0,57	25.9	25.9	25.9
Suegos (Santa Eulalia)	7.4	8,88	7.4	20.8	20.8	20.8
Torneiros (San Lourenzo)	9.6	11,5	9.6	25.5	25.5	25.5
Valonga (Santa María)	6,7	8,04	1,273	28,7	34,44	5,453
A Pontenova habitantes: 2971						
Bogo (San Pedro)	10,4	12,48	1,976	56,5	67,8	10,735
Conforto (Santa María)	5,2	6,2	1,0	56	67,2	10,64
A Pontenova (Sagrado Corazón)	0,7	0,84	0,133	52,3	62,76	9,937
Santo Estevo de Rececende (Santo Estevo)	7,8	9,36	1,482	59,3	71,16	11,267
Vilaboa (San Xulián)	10,5	12,6	2,0	54,6	65,52	10,374

INEQUIDAD GEOGRÁFICA EN EL ACCESO A FISIOTERAPIA EN ATENCIÓN PRIMARIA EN LA PROVINCIA DE LUGO

Vilameá (San Vicente)	3,9	4,68	0,741	52,9	63,48	10,051
Vilaoudriz (Santiago)	2,5	3	0,475	53,3	63,96	10,127
Vilaouruz (San Martín)	8,8	10,56	1,672	61,5	73,8	11,685
Vilarmide (El Salvador)	15,6	18,7	3,0	59,3	71,16	11,267
Xudán (Santa María Madanela)	8,8	10,56	1,672	45,9	55,08	8,721
Portomarín habitantes: 1898						
Bagude (San Bartolomeu)	9,5	11,4	1,805	40,8	48,96	7,752
Caborrecelle (San Xulián)	8,0	9,6	1,5	38,3	45,96	7,277
Castromaior (Santa María)	9,2	11,04	1,748	43	51,6	8,17
Cortapezas (Santa María)	3,3	4,0	0,6	33,2	39,84	6,308
Fiz de Rozas (San Lourenzo)	7,2	8,64	1,368	31,1	37,32	5,909
Gonzar (Santa María)	7,9	9,48	1,501	37,8	45,36	7,182
León (San Martiño)	6,6	7,92	1,254	36,3	43,56	6,897
Narón (Santa María)	15,3	18,4	2,9	44,2	53,04	8,398
Nespereira (San Cibrao)	10,5	12,6	1,995	39,9	47,88	7,581

INEQUIDAD GEOGRÁFICA EN EL ACCESO A FISIOTERAPIA EN ATENCIÓN PRIMARIA EN LA PROVINCIA DE LUGO

Portomarín (San Nicolao)	0,18	0,216	0,0342	33,4	40,08	6,346
Portomarín (San Pedro)	1,2	1,4	0,2	33,5	40,2	6,365
Recelle (San Pedro)	8,1	9,72	1,539	33,9	40,68	6,441
Sabadelle (San Salvador)	8,6	10,32	1,634	41,8	50,16	7,942
San Mamede de Belaz	6,1	7,32	1,159	37,9	45,48	7,201
San Mamede do Río	13,9	16,68	2,641	46,7	56,04	8,873
Soengas (Santiago)	13,2	13,2	13,2	48,6	58,32	9,234
Vedro (San Martiño)	4,1	4,92	0,779	34,2	41,04	6,498
Vilarbasín (San Pedro)	10,8	12,96	2,052	45,9	55,08	8,721
Vilaxuste (San Pedro)	9,9	11,88	1,881	41,3	49,56	7,847
Vedro	4,5	5,4	0,855	34,2	41,04	6,498
Quiroga habitantes: 3939						
Santiago de Augasmestas	9,4	11,28	1,786	26,2	31,44	4,978
Santa María de Bendilló	9,6	11,5	1,8	41,7	50,04	7,923
Santa Baia de Bendollo	9,4	11,28	1,786	41,6	49,92	7,904
Santa Bárbara de Bustelo de Fisteus	10,0	12,0	1,9	43,1	43,1	43,1
Santa María de Cereixido	24,4	29,28	4,636	56,5	67,8	10,735

INEQUIDAD GEOGRÁFICA EN EL ACCESO A FISIOTERAPIA EN ATENCIÓN PRIMARIA EN LA PROVINCIA DE LUGO

Santa Sabela de Enciñeira	19,8	23,76	3,762	52	62,4	9,88
San Mamede de Fisteus	8,7	10,44	1,653	41,6	49,92	7,904
Santa María da Ermida	2,4	2,9	0,5	34,4	41,28	6,536
San Salvador de Hospital	2,3	2,76	0,437	37,1	44,52	7,049
San Miguel de Montefurado	15,5	18,6	2,945	46,2	55,44	8,778
San Lourenzo de Nocedo	14,3	17,2	2,7	36,2	43,44	6,878
Santa María de Outeiro	18	21,6	3,42	50,8	60,96	9,652
San Salvador de Palacios de Sierra	24,4	29,28	4,636	56,6	67,92	10,754
San Marcos de Paradaseca	8,6	10,32	1,634	40,7	48,84	7,733
Santa María de Quintá de Lor	13,9	16,68	2,641	20,3	24,36	3,857
San Martín de Quiroga	2,2	2,64	0,418	48,7	58,44	9,253
Santa María Magdalena de Seara	26,2	31,44	4,978	59	70,8	11,21
Santa Marina de Sequeiros	4,7	5,64	0,893	36,8	44,16	6,992

INEQUIDAD GEOGRÁFICA EN EL ACCESO A FISIOTERAPIA EN ATENCIÓN PRIMARIA EN LA PROVINCIA DE LUGO

San Antón de Vilanuide	16,7	20,04	3,173	48,9	58,68	9,291
San José de Vilar de Lor	15	18	2,85	31,1	37,32	5,909
San Lorenzo de Vilarmel	19,5	23,4	3,705	51,6	61,92	9,804
Santa María de Vilaster	13,4	16,1	2,5	47,4	56,88	9,006
San Cepriano De Parteme	14,1	16,92	2,679	30,1	36,12	5,719
Rábade habitantes: 1699						
Rábade (San Vicente)	0,22	0,264	0,0418	16,1	19,32	3,059
Ribas de Sil habitantes: 1218						
Nogueira (Nosa Señora das Neves)	4,4	5,28	0,836	27,9	33,48	5,301
Peites (San Martiño)	16,3	19,6	3,1	46,7	56,04	8,873
Piñeira (San Cristovo)	10,9	13,08	2,071	46,9	56,28	8,911
Rairos (Santa Lucía)	3,7	4,4	0,7	29,4	35,28	5,586
Ribas de Sil (San Clodio)	0,18	0,216	0,0342	32,4	38,88	6,156
Soutordei (Santiago)	7,9	9,48	1,501	42	50,4	7,98
Torbeo (Santa María)	13,5	16,2	2,565	38,6	46,32	7,334
Ribera de Piquin habitantes: 742						
Navallos (San Pedro)	4,5	5,4	0,855	48,5	58,2	9,215
San Xurxo de Piquín (San	3,1	3,7	0,6	40,9	49,08	7,771

INEQUIDAD GEOGRÁFICA EN EL ACCESO A FISIOTERAPIA EN ATENCIÓN PRIMARIA EN LA PROVINCIA DE LUGO

Xurxo)						
Santalla (Santalla)	6,1	7,32	1,159	42,6	51,12	8,094
Santiago de Acevo (Santiago)	7,5	9,0	1,4	51,5	61,8	9,785
Os Baos (San Xoán)	7	8,4	1,33	47,5	57	9,025
Riotorto habitantes: 1843						
Aldurfe (San Pedro)	7,4	8,88	1,406	41,7	50,04	7,923
Ferreiravella (San Xillao)	6,6	7,9	1,3	42,7	51,24	8,113
Galegos (Santa María)	19,9	23,88	3,781	44,6	53,52	8,474
A Muxueira (San Lourenzo)	6,4	7,7	1,2	54,9	65,88	10,431
A Órrea (Santa Comba)	13,4	16,08	2,546	41,7	50,04	7,923
Samos habitantes: 1768						
Castroncán (Santa Marta)	4,5	5,4	0,855	41,1	49,32	7,809
Estraxiz (Santiago)	7,3	8,8	1,4	42,1	50,52	7,999
Formigueiros (Santiago)	5,4	6,48	1,026	44,3	53,16	8,417
Freixo (San Silvestre)	5,9	7,1	1,1	50,2	60,24	9,538
Frollais (San Miguel)	6,8	8,2	1,3	38,3	45,96	7,277
Gundriz (Santo André)	18,4	22,08	3,496	62,7	75,24	11,913

INEQUIDAD GEOGRÁFICA EN EL ACCESO A FISIOTERAPIA EN ATENCIÓN PRIMARIA EN LA PROVINCIA DE LUGO

Loureiro (Santa María)	3,5	4,2	0,665	47,7	57,24	9,063
Lousada (San Martiño)	8,5	10,2	1,615	43,3	51,96	8,227
Montán (Santa María)	6,6	7,92	1,254	45,8	54,96	8,702
Pascais (Santalla)	4	4,8	0,76	43,1	51,72	8,189
Reiriz (Santo Estevo)	6,5	7,8	1,235	39,1	46,92	7,429
Renche (Santiago)	4,3	5,16	0,817	48,5	58,2	9,215
Romelle (San Martiño)	4,2	5,04	0,798	45	54	8,55
Samos (Santa Xertrude)	0,55	0,66	0,1045	43,7	52,44	8,303
San Cristovo de Lóuzara (San Cristovo),	13,8	16,56	2,622	58,1	69,72	11,039
San Cristovo de Real (San Cristovo)	5,3	6,36	1,007	49,6	59,52	9,424
San Mamede do Couto (San Mamede)	3	3,6	0,57	44	52,8	8,36
San Martiño do Real (San Martiño)	10,5	12,6	1,995	53,3	63,96	10,127
San Xil de Carballo (San Xil)	8,7	10,44	1,653	49	58,8	9,31
San xoán de Lóuzara (San Xoán)	14,7	17,64	2,793	59	70,8	11,21

INEQUIDAD GEOGRÁFICA EN EL ACCESO A FISIOTERAPIA EN ATENCIÓN PRIMARIA EN LA PROVINCIA DE LUGO

Santalla (San Xosé)	18,3	21,96	3,477	62,6	75,12	11,894
Suñide (Santa María)	5,9	7,08	1,121	41,7	50,04	7,923
Teibilide (San Xulián)	5,9	7,08	1,121	40,1	48,12	7,619
Zoó (Santiago)	9,4	11,28	1,786	43,2	51,84	8,208
Sober habitantes: 2836						
Amandi	11,7	14,04	2,223	18,2	21,84	3,458
Anllo	4,6	5,5	0,9	15,8	18,96	3,002
Arroxo	1,2	1,4	0,2	11,2	13,44	2,128
Barantes	5,6	6,7	1,1	16,1	19,32	3,059
Bolmente	5,8	6,96	1,102	16,4	19,68	3,116
Brosmos	9,9	11,88	1,881	16	19,2	3,04
Bulso	8,6	10,32	1,634	14,7	17,64	2,793
Canaval	3,4	4,08	0,646	10,4	12,48	1,976
Doade	13,8	16,56	2,622	15,8	18,96	3,002
Figueiroá	4,8	5,76	0,912	5,4	6,48	1,026
Gundivós	5,4	6,48	1,026	10,2	12,24	1,938
Liñarán	2,9	3,48	0,551	12,3	14,76	2,337
Lobios	9,4	11,28	1,786	19,9	23,88	3,781
Millán	1,2	1,44	0,228	11,6	13,92	2,204
Neiras	3,5	4,2	0,665	9,1	10,92	1,729

INEQUIDAD GEOGRÁFICA EN EL ACCESO A FISIOTERAPIA EN ATENCIÓN PRIMARIA EN LA PROVINCIA DE LUGO

Pinol	8,5	10,2	1,615	19	22,8	3,61
Proendos	1,4	1,68	0,266	12	14,4	2,28
Refoxo	1,1	1,32	0,209	10,2	12,24	1,938
Rosende	4,3	5,16	0,817	13,3	15,96	2,527
Santiorxo	7,6	9,12	1,444	18,1	21,72	3,439
Vilaescura	3,3	3,96	0,627	11,6	13,92	2,204
Taboada habitantes: 3537						
Ansar (Santo Estevo)	6,1	7,32	1,159	62,1	74,52	11,799
Arxiz (San Paio)	6,1	7,3	1,2	58,6	70,32	11,134
Bembibre (San Pedro)	1,8	2,2	0,3	57,1	68,52	10,849
Campo (San Xián)	4,1	4,9	0,8	59,9	71,88	11,381
Carballo (San Tomé)	1	1,2	0,19	56,9	68,28	10,811
Castelo (Santa María)	3,6	4,32	0,684	61,4	73,68	11,666
Cerdeda (Santa Mariña)	8,6	10,32	1,634	64,6	77,52	12,274
Cicillón (Santiago)	7,4	8,88	1,406	63,2	75,84	12,008
Couto (San Martiño)	2,9	3,48	0,551	58	69,6	11,02
Esperante (Santiago)	11,6	13,92	2,204	69,8	83,76	13,262
Fradé (Santiago)	3,9	4,68	0,741	59,8	71,76	11,362
Gondulfe (San Lourenzo)	5,3	6,36	1,007	62	74,4	11,78
Insua (San Salvador)	5,6	6,72	1,064	62,1	74,52	11,799

INEQUIDAD GEOGRÁFICA EN EL ACCESO A FISIOTERAPIA EN ATENCIÓN PRIMARIA EN LA PROVINCIA DE LUGO

Mato (San Martiño)	10,9	13,08	2,071	66,9	80,28	12,711
Meixonfrío (Santa Mariña)	7,9	9,48	1,501	49,8	59,76	9,462
Moreda (Santa María)	2,3	2,76	0,437	58,3	69,96	11,077
Mourulle (San Vicente)	7,4	8,88	1,406	63,9	76,68	12,141
Piñeira (Santa María)	10,3	12,36	1,957	45,3	54,36	8,607
San Xíán de Insua (San Xíán)	8,6	10,32	1,634	65,1	78,12	12,369
Sobrecedo (Santiago)	8,1	9,72	1,539	72,9	87,48	13,851
Taboada dos Freires (Santa María)	6,6	7,92	1,254	71,8	86,16	13,642
A Torre (San Mamede)	5,1	6,12	0,969	56,5	67,8	10,735
Vilameñe (Santa Mariña)	3,0	3,6	0,6	54,7	65,64	10,393
Vilar de Cabalos (Santa Eulalia)	5,7	6,84	1,083	55,2	66,24	10,488
Vilela (San Miguel)	6	7,2	1,14	61,8	74,16	11,742
Xíán (Santa María)	13,8	16,56	2,622	56,6	67,92	10,754
Trabada habitantes: 1451						
Fornea (San Esteban)	7,2	8,64	1,368	33,1	39,72	6,289
Ría de Abres (Santiago)	10,4	12,5	2,0	47,4	56,88	9,006

INEQUIDAD GEOGRÁFICA EN EL ACCESO A FISIOTERAPIA EN ATENCIÓN PRIMARIA EN LA PROVINCIA DE LUGO

Sante (San Julian)	7,9	9,5	1,5	46,1	55,32	8,759
Trabada (Santa María)	0,2	0,2	0,0	37,5	45	7,125
Vidal (San Mateo)	5,2	6,24	0,988	38,6	46,32	7,334
Vilaformán (San Juan)	11,8	14,16	2,242	48,8	58,56	9,272
Vila Pena (Santiago)	8,1	9,72	1,539	45,1	54,12	8,569
Triacastela habitantes: 811						
A Balsa (San Breixo)	1,9	2,28	0,361	54,4	65,28	10,336
Cancelo (San Cristovo)	4,8	5,8	0,9	52,1	62,52	9,899
Lamas do Biduedo (Santo Isidro)	9,1	10,9	1,7	62,3	74,76	11,837
O Monte (Santa María)	4,2	5,0	0,8	49,3	59,16	9,367
Santalla de Alfoz (Santalla)	1,9	2,28	0,361	50,6	60,72	9,614
Toldaos (San Salvador)	3,4	4,08	0,646	49,2	59,04	9,348
Triacastela (Santiago)	3,4	4,08	0,646	52,3	62,76	9,937
Vilavella (Santa María)	2,9	3,48	0,551	55,4	66,48	10,526
Valadouro habitantes: 2227						
Budián (Santa Eulalia)	2,9	3,48	0,551	14,9	17,88	2,831
Cadramón (San Jorge)	11,5	13,8	2,2	28,8	34,56	5,472
Ferreira (Santa María)	0,7	0,8	0,1	16,4	19,68	3,116

INEQUIDAD GEOGRÁFICA EN EL ACCESO A FISIOTERAPIA EN ATENCIÓN PRIMARIA EN LA PROVINCIA DE LUGO

Frexulfe (Santa Eulalia)	5,1	6,1	1,0	22,4	26,88	4,256
A Laxe (San Juan)	1,3	1,56	0,247	15,4	18,48	2,926
Moucide (San Esteban)	6,1	7,32	1,159	11,1	13,32	2,109
Recaré (San Julián)	2,7	3,24	0,513	20	24	3,8
Santo Tomás de Recaré (Santo Tomas)	4,6	5,52	0,874	21,4	25,68	4,066
Santa Cruz del Valle de Oro (Santa Cruz)	1,6	1,92	0,304	18,9	22,68	3,591
Vilacampa (Santa María)	8,5	10,2	1,6	24,4	29,28	4,636
O Vicedo habitantes: 2086						
Negradas	4,3	5,16	0,817	36,9	44,28	7,011
Mosende	9,1	10,9	1,7	33,2	39,84	6,308
San Román del Valle	6,2	7,4	1,2	33	39,6	6,27
Riobarba	14,7	17,64	2,793	33,8	40,56	6,422
Suegos	9,6	11,52	1,824	32,1	38,52	6,099
Xermade habitantes: 2318						
Burgás (Santa Eulalia)	3,5	4,2	0,665	49,9	59,88	9,481
Cabreiros (Santa Marina)	7,4	8,9	1,4	11,8	14,16	2,242
Candamil (San Miguel)	3,4	4,1	0,6	48,9	58,68	9,291
Cazás (San Julián)	8,1	9,72	1,539	44,9	53,88	8,531

INEQUIDAD GEOGRÁFICA EN EL ACCESO A FISIOTERAPIA EN ATENCIÓN PRIMARIA EN LA PROVINCIA DE LUGO

Lousada (San Andrés)	14,5	17,4	2,755	56,1	67,32	10,659
Miraz (San Pedro)	3,4	4,08	0,646	55,7	66,84	10,583
Momán (San Mamed)	7,8	9,4	1,5	54,1	64,92	10,279
Piñeiro (San Martín)	6,5	7,8	1,235	28,2	33,84	5,358
Roupar (San Pedro Félix)	10,4	12,48	1,976	57,8	69,36	10,982
Germade (Santa María)	0,1	0,12	0,019	52,4	62,88	9,956
Xove habitantes: 3602						
Lago (Santa Eulalia)	3	3,6	0,57	13,3	15,96	2,527
El Monte (Santo Isidoro)	10,2	12,2	1,9	19,5	23,4	3,705
Morás (San Clemente)	5,1	6,1	1,0	16,8	20,16	3,192
Portocelo (San Tirso)	5,4	6,48	1,026	19,5	23,4	3,705
La Rigueira (San Miguel)	5,5	6,6	1,045	18,6	22,32	3,534
Sumoas (Santo Estevo)	1,6	1,92	0,304	16,7	20,04	3,173
Jove (San Bartolo)	0,5	0,6	0,1	15	18	2,85
Juances (San Pedro)	5,6	6,72	1,064	20,3	24,36	3,857
Promedio para las variables	Variable D1 7,9707075	Variable T1 9,58	Variable C1 1,50	Variable D2 38,84	Variable T2 46,74	Variable C2 7,40

ANEXO 6

TABLA DE RESULTADOS DEL INDICADOR IA. MUNICIPIOS QUE SUPERAN LOS 60 MINUTOS DE TIEMPO PARA EL ACCESO AL SERVICIO DE FISIOTERAPIA POR CARECER DE SERVICIO DE FISIOTERAPIA EN SU CENTRO DE SALUD

Municipios	Tiempo en minutos por Municipio al CR
Antas De Ulla	69,12
Cervantes	83,64
Folgoroso	102,6
Fonsagrada	73,56
O Incio	64,92
Monforte De Lemos	80,64
Muras	87,48
Navia de Suarana	77,4
Negreira de Muñiz	89,28
As Nogais	64,44
Pedrafita	87,96
Pobra Brollón	75,72
A Pontenova	66,24
Taboada	72,72
Triacastela	63,84
Promedio	77,304
Desviación típica	11,27180858
Máximo	102,6
Minimo	63,84
Cuatil 1 (Q 1)	67,68
Cuartil 2 (Q2)	72,5975
Cuarti 3 (Q3)	85,56

ANEXO 7

TABLA DE RESULTADOS DEL INDICADOR IB. LOCALIDADES QUE SUPERAN LOS 60 MINUTOS DE TIEMPO PARA EL ACCESO AL SERVICIO DE FISIOTERAPIA POR CARECER DE SERVICIO DE FISIOTERAPIA EN SU UNIDAD DE ATENCIÓN PRIMARIA Y NÚMERO DE HABITANTES POR MUNICIPIO

Municipios	Tiempo en minutos	Nº de habitantes
ABADIN		3065
Montouto	65,88	
ANTAS DE ULLA		2549
Agüela	75,36	
Alvidrón	61,8	
Amoexa	70,44	
Árbol	64,08	
Arcos	71,64	
Áreas	74,16	
Barreiro	62,28	
Casa de Naia	65,88	
Castro de Amarante	71,16	
Cervela	62,16	
Cutian	69,6	
Cibreiro	76,08	
Facha	67,68	
Olveda	74,4	
Peibás	73,32	
Queixeiro	73,68	
Reboredo	67,32	
O rial	72,96	
San Fiz de Amarante	74,76	
San Martiño de Amarante	74,4	
Santa Mariña de Amarante	65,76	
Santiso	67,56	
Vilanuñe	68,16	
Vilapoupre	60	
CERVANTES		1844
Ambasvías (Santalla)	78,96	
Castelo (San Pedro)	72,72	
O Castro (Santa María)	74,88	
Cereixedo (Santiago)	92,04	
Donís (San Fiz)	109,2	
Dorna (Santa María)	85,44	
Lamas (San Xiao)	77,28	
Noceda (San Pedro)	90,24	

INEQUIDAD GEOGRÁFICA EN EL ACCESO A FISIOTERAPIA EN ATENCIÓN PRIMARIA EN LA
PROVINCIA DE LUGO

O Mosteiro (San Xoán)	70,44	
O Pando (Santa María)	105,0	
Quindous (San Xusto)	78,84	
A Ribeira (San Martín)	68,4	
San Pedro de Cervantes (San Pedro)	72,72	
San Román de Cervantes (San Román)	68,4	
Vilapún (Santa Comba)	81,5	
Vilaquinte (San Breixo)	93,36	
Vilarello (Santa María)	105,24	
Vilasante (Santiago)	73,32	
Vilaspasantes (San Xoán)	84,4	
Vilaver (San Xusto)	89,4	
FOLGOROSO DO CAUREL		1284
Esperante (San Pedro)	92,16	
Folgo do Caurel (Santa María)	122,4	
Hórreos (San Pedro)	127,2	
Meiraos (Santa M ^a)	89,28	
Noceda (San Pedro)	87,24	
Seceda (San Silvestre)	90,84	
Seoane do Caurel (San Xoán)	93	
Villamor (San Vicente)	110,9	
Visuña (Santa Eufemia)	110,64	
A FONSAGRADA		4748
Allonca	67,32	
Arrojo	81,84	
Bastida	71,52	
Carballido	91,68	
Cereijido	75,12	
Cuíñas	70,44	
Fonfría	76,92	
Fonsagrada	67,32	
Lamas de Campos	83,88	
Lamas de Moreira	75,84	
Logares	88,92	
Maderne	82,2	
Monteseiro	82,32	
Neiro	73,56	
Pacios	66,48	
Padrón	65,76	
Paradavella	60,96	
Piñeira	54,96	
Pobra de Burón	74,04	
Trapa	91,08	

INEQUIDAD GEOGRÁFICA EN EL ACCESO A FISIOTERAPIA EN ATENCIÓN PRIMARIA EN LA
PROVINCIA DE LUGO

Trobe	78,96	
Veiga de Logares	85,8	
Vieiro	58,56	
Vilabol de Suarna	85,68	
Vilar de Cuíña	90,96	
FRIOL		4504
Seoane da Pregación (San Xoán)	66,12	
GUITIRIZ		5974
Santa María de labrada	61,32	
O INCIO		2185
Eirexalba (Santo Estevo)	64,56	
Foilebar (Santa María)	77,16	
O Hospital (San Pedro Fiz)	69	
O Incio (Santa Cruz)	66,48	
Laiosa (San Martiño)	61,68	
Pacios (Santa María)	66,6	
Rendar (Santa María)	60,12	
San Pedro do Incio (San Pedro)	72	
San Román do Mao (San Román)	60,48	
San Salvador do Mao (San Salvador)	61,32	
Santa Mariña do Incio (Santa Mariña)	72,84	
Sirgueiros (San Xoán)	62,04	
Toldaos (Santiago)	61,08	
Trascastro (Santalla)	71,64	
Vilarxoán (San Lourenzo)	69,72	
Vilasouto (San Mamede)	62,04	
MONDOÑEDO		4071
San Vicente de Trigás (San Vicente)	61,8	
San Vicente	61,44	
Valiña	63,96	
Invernegas	65,4	
Xestoso	64,8	
MONFORTE DE LEMOS		19311
Baamorto (Santa María)	76,68	
Bascós (San Martiño)	78,72	
Caneda (Santalla)	83,88	
O Chao do Fabeiro (San Ramón)	72,36	
Chavaga (San Xoán)	78,36	
Distriz (Santo André)	80,16	
Fiolleda (San Cosmede)	77,88	
Gullade (Santo Acisclo)	88,44	
Guntín (Santa Lucía)	83,16	

INEQUIDAD GEOGRÁFICA EN EL ACCESO A FISIOTERAPIA EN ATENCIÓN PRIMARIA EN LA
PROVINCIA DE LUGO

Marcelle (San Miguel)	96,48	
Moreda (San Salvador)	82,2	
As Nucedas (Santo Estevo)	89,88	
A Parte (Santa María)	69,72	
A Penela (Santa María)	81,24	
Piñeira (San Martiño)	81,6	
Reigada (San Salvador)	77,52	
Ribas Altas (San Pedro)	71,52	
Rozavales (Santa María)	86,64	
San Xillao de Tor (San Xillao)	80,52	
Santa Mariña do Monte (Santa Mariña)	80,88	
Seoane (San Salvador)	76,68	
Sindrán (San Pedro)	84	
Tor (San Xoán)	78,48	
Valverde (San Pedro)	74,04	
A Vide (San Cibrao)	78,36	
Vilamarín (San Félix)	88,56	
Muras	98	891
Ambosores (Santa María)	97,92	
A Balsa (Santa María)	66,96	
O Burgo (Santa María)	83,28	
Irixoa (San Xillao)	86,16	
Muras (San Pedro)	83,52	
Silán (Santo Estevo)	99,72	
O Sisto (Santa María)	95,04	
NAVIA DE SUARNA		1552
Barcia (San Miguel)	75,72	
Cabanela (Santa María)	68,76	
Castañedo (Santiago)	80,64	
Folgueiras (Santa Eufemia)	84,96	
Freixís (San Pedro)	79,92	
Galegos (Santiago)	69,24	
Moia (Santiago)	88,2	
Muñís (San Xosé)	81,48	
Penamil (Santiago)	79,32	
Pin (Santa María)	72,84	
A Proba de Navia (Santa María Madanela)	75,24	
Queizán (Santiago)	77,88	
Rao (Santa María)	100,56	
A Ribeira (Santo Estevo)	88,2	
Ribón (Santa Mariña)	82,56	
Son (Santa María)	82,68	
Vallo (Santa Mariña)	88,68	

INEQUIDAD GEOGRÁFICA EN EL ACCESO A FISIOTERAPIA EN ATENCIÓN PRIMARIA EN LA
PROVINCIA DE LUGO

Vilarpandín (Santo Estevo)	78,84	
NEGREIRA DE MUÑIZ		222
Negueira (San Salvador)	98,52	
Ouviaño (Santiago)	94,08	
San Pedro de Ernes (San Pedro)	122,4	
AS NOGAIS		1421
Alence (Santa Icí) (Santa Lucía)	76,8	
Doncos (Santiago)	72,12	
Nogais (San André)	65,76	
Nullán (San Cosme)	74,4	
Quintá (San Pedro)	67,56	
Torés (San Xoán)	67,32	
OUROL		1273
Ambosores	64,44	
PALAS DE REI		3667
Cabana (Santiago)	63,84	
Pambre (San Pedro)	62,04	
Pidre (Santa María)	60,6	
Ramil (San Martiño)	63,96	
Remonde (San Miguel)	61,32	
PRADELA		2240
Castro de Rei de Lemos (Santa María)	60,48	
PEDRAFITA DO CEBREIRO		1368
El Cebrero (Santa María)	82,92	
Fuenfría (San Juan)	78,24	
Hospital (San Juan)	89,64	
Liñares (San Esteban)	86,64	
Lousada (San Vicente)	99,84	
Louzarela (San Juan)	79,2	
Pacios (San Lorenzo)	93,84	
Padornelo (San Juan)	92,64	
Piedrafita del Cebrero (San Antón)	77,52	
Riocereiija (Santa María Magdalena)	96,36	
Vega de Forcas (Santa María)	89,16	
Zanfoga (San Martín)	89,76	
POBRA DE BROLLÓN		2201
Abrence (San Xoán)	77,16	
Barxa de Lor (Santa Mariña)	82,92	
Canedo (San Miguel)	66,12	
Castrocelos (Santiago)	77,52	
Castrosante (Santa Mariña)	72,6	
Cereixa (San Pedro)	72,12	

INEQUIDAD GEOGRÁFICA EN EL ACCESO A FISIOTERAPIA EN ATENCIÓN PRIMARIA EN LA
PROVINCIA DE LUGO

Eixón (San Xurxo)	71,04	
Ferreiros (San Salvador)	75,48	
A Ferreirúa (San Martiño)	73,68	
Fornelas (Santa Comba)	70,08	
Lamaigreja (San Pedro)	78	
Liñares (San Cosme)	82,56	
A Pobra do Brollón (San Pedro)	63,1	
Saa (Santa María)	66,5	
Salcedo (San Xoán)	81,24	
Santalla de Rei (Santalla)	69,48	
Veiga (San Xián)	69,84	
Vilachá (San Mamede)	87,72	
A POMTENOVA		9771
Bogo (San Pedro)	67,8	
Conforto (Santa María)	67,2	
A Pontenova (Sagrado Corazón)	62,76	
Santo Estevo de Rececende (Santo Estevo)	71,16	
Vilaboa (San Xulián)	65,52	
Vilameá (San Vicente)	63,48	
Vilaoudriz (Santiago)	63,96	
Vilaouruz (San Martín)	73,8	
Vilarmide (El Salvador)	71,16	
QUIROGA		3939
Santa María de Cereixido	67,8	
Santa Sabela de Enciñeira	62,4	
Santa María de Outeiro	60,96	
San Salvador de Palacios de Sierra	67,92	
Santa María Magdalena de Seara	70,8	
San Lorenzo de Vilarmel	61,92	
RIORTORTO		1843
A Muxueira (San Lourenzo)	65,88	
SAMOS		1768
Freixo (San Silvestre)	60,24	
Gundriz (Santo André)	75,24	
San Cristovo de Lúzara (San Cristovo),	69,72	
San Martiño do Real (San Martiño)	63,96	
San xoán de Lúzara (San Xoán)	70,8	
Santalla (San Xosé)	75,12	
TABOADA		3537
Ansar (Santo Estevo)	74,52	

INEQUIDAD GEOGRÁFICA EN EL ACCESO A FISIOTERAPIA EN ATENCIÓN PRIMARIA EN LA
PROVINCIA DE LUGO

Arxiz (San Paio)	70,32	
Bembibre (San Pedro)	68,52	
Campo (San Xián)	71,88	
Carballo (San Tomé)	68,28	
Castelo (Santa María)	73,68	
Cerdeda (Santa Mariña)	77,52	
Cicillón (Santiago)	75,84	
Couto (San Martiño)	69,6	
Esperante (Santiago)	83,76	
Fradé (Santiago)	71,76	
Gondulfe (San Lourenzo)	74,4	
Insua (San Salvador)	74,52	
Mato (San Martiño)	80,28	
Meixonfrío (Santa Mariña)	59,76	
Moreda (Santa María)	69,96	
Mourulle (San Vicente)	76,68	
Piñeira (Santa María)	54,36	
San Xián de Insua (San Xián)	78,12	
Sobrecedo (Santiago)	87,48	
Taboada dos Freires (Santa María)	86,16	
A Torre (San Mamede)	67,8	
Vilameñe (Santa Mariña)	65,64	
Vilar de Cabalos (Santa Eulalia)	66,24	
Vilela (San Miguel)	74,16	
Xián (Santa María)	67,92	
TRIACASTELA		811
A Balsa (San Breixo)	65,28	
Cancelo (San Cristovo)	62,52	
Lamas do Biduedo (Santo Isidro)	74,76	
Santalla de Alfoz (Santalla)	60,72	
Triacastela (Santiago)	62,76	
Vilavella (Santa María)	66,48	
XERMADE		2318
Lousada (San Andrés)	67,32	
Miraz (San Pedro)	66,84	
Momán (San Mamed)	64,92	
Roupar (San Pedro Félix)	69,36	
Germade (Santa María)	62,88	
Suma del número de habitantes		88357
Media de tiempo de acceso en minutos	75,98225681	
Desviación típica	13,75817	
Máximo	127,2	

INEQUIDAD GEOGRÁFICA EN EL ACCESO A FISIOTERAPIA EN ATENCIÓN PRIMARIA EN LA
PROVINCIA DE LUGO

Minio	54,36
Cuartil 1(Q1)	67,32
Cuartil 2(Q2)	74,04
Cuartil 3(Q3)	82,56

ANEXO 8**TABLA DE LAS VARIABLES D3, T3 Y C3. TIEMPO, KM Y COSTES ADICIONALES PARA LA POBLACIÓN QUE CARECE DE SERVICIO DE FISIOTERAPIA EN SU UNIDAD DE ATENCIÓN PRIMARIA EN SU CENTRO DE SALUD**

Municipio y sus localidades	Km al CR (D2)	Km al CS (D1)	Km adicionales que recorre el usuario (D3)	Tiempo adicional (T3)	Coste adicional (C3)
Abadín nº de habitantes 3065					
Labrada	47,7	5,9	41,8	50,16	7,942
A graña de vilarente	32,5	10,6	21,9	26,28	4,161
Seivane de vilarente	36,2	11,2	25	30	4,75
Moncelos	32,8	10,8	22	26,4	4,18
Quende	44,2	2,2	42	50,4	7,98
Castromaior	38,9	7,5	31,4	37,68	5,966
Baroncelle	36,8	7,9	28,9	34,68	5,491
Abeledo	37,8	6,4	31,4	37,68	5,966
Romariz	46,9	4,8	42,1	50,52	7,999
Fanoi	34	2,1	31,9	38,28	6,061
As goas	39,7	5	34,7	41,64	6,593
Montouto	54,9	16,7	38,2	45,84	7,258
Corvite	36,1	6,4	29,7	35,64	5,643

INEQUIDAD GEOGRÁFICA EN EL ACCESO A FISIOTERAPIA EN ATENCIÓN PRIMARIA EN LA PROVINCIA DE LUGO

Candía	44,2	3,3	40,9	49,08	7,771
Aldixe	40,1	8,4	31,7	38,04	6,023
Galgao	47,1	5,5	41,6	49,92	7,904
Fraias	43,6	1,5	42,1	50,52	7,999
Cabaneiro	31,5	3	28,5	34,2	5,415
Alfoz nº de habitantes 2159					
Adelán	21,3	6,8	14,5	17,4	2,755
Bacoi	19,8	5,3	14,5	17,4	2,755
Carballido	20,2	4,6	15,6	18,72	2,964
O Castro de Ouro	19,3	4,9	14,4	17,28	2,736
Lagoa	20,6	4,1	16,5	19,8	3,135
Mor	19,9	5,4	14,5	17,4	2,755
As Oiras	25,1	8,6	16,5	19,8	3,135
O Pereiro	25,9	9,4	16,5	19,8	3,135
O Reirado	16,6	2,1	14,5	17,4	2,755
Antas De Ulla nº de habitantes 2549					
Agüela	62,8	5,9	56,9	68,28	10,811
Alvidrón	51,5	3,1	48,4	58,08	9,196
Amoexa	58,7	6,3	52,4	62,88	9,956
Árbol	53,4	4	49,4	59,28	9,386
Arcos	59,7	2,3	57,4	68,88	10,906

INEQUIDAD GEOGRÁFICA EN EL ACCESO A FISIOTERAPIA EN ATENCIÓN PRIMARIA EN LA PROVINCIA DE LUGO

Áreas	61,8	4,9	56,9	68,28	10,811
Barreiro	51,9	4,9	47	56,4	8,93
Casa de Naia	54,9	5,7	49,2	59,04	9,348
Castro de Amarante	59,3	2,5	56,8	68,16	10,792
Cervela	51,8	2,4	49,4	59,28	9,386
Cutian	58	6,9	51,1	61,32	9,709
Cibreiro	63,4	6,5	56,9	68,28	10,811
Dorra	47,7	2,6	45,1	54,12	8,569
Facha	56,4	7,5	48,9	58,68	9,291
Olveda	62	7,8	54,2	65,04	10,298
Peibás	61,1	4,2	56,9	68,28	10,811
Queixeiro	61,4	4,5	56,9	68,28	10,811
Reboredo	56,1	5	51,1	61,32	9,709
O rial	60,8	7,9	52,9	63,48	10,051
San Fiz de Amarante	62,3	4,3	58	69,6	11,02
San Martiño de Amarante	62	5,1	56,9	68,28	10,811
Santa Mariña de Amarante	54,8	7,5	47,3	56,76	8,987
Santiso	56,3	5	51,3	61,56	9,747
Senande	47,8	2,8	45	54	8,55
Terra Chá	49,5	1,2	48,3	57,96	9,177
Vilanuñe	56,8	5,7	51,1	61,32	9,709

INEQUIDAD GEOGRÁFICA EN EL ACCESO A FISIOTERAPIA EN ATENCIÓN PRIMARIA EN LA PROVINCIA DE LUGO

Vilapoupre	50	3,1	46,9	56,28	8,911
Baleira nº de habitantes 2658					
Librán	32,4	4,1	28,3	33,96	5,377
A braña	36,6	8,4	28,2	33,84	5,358
Córneas	20	23,7			
Cubilledo	36,8	8,4	28,4	34,08	5,396
A Degolada	39,6	11,5	28,1	33,72	5,339
A Esperela	29,1	1,2	27,9	33,48	5,301
A Fontaneira	33,4	5,3	28,1	33,72	5,339
Fonteo	33,8	5,6	28,2	33,84	5,358
A Lastra	36,2	8,1	28,1	33,72	5,339
Martín	37,5	15,2	22,3	26,76	4,237
Pousada	31,6	5,5	26,1	31,32	4,959
Bralla nº de habitantes 3034					
Aranza	35,6	3,8	31,8	38,16	6,042
Arroxo	33,6	2,1	31,5	37,8	5,985
Baralla	32,2	0,7	31,5	37,8	5,985
Berselos	39,7	8,9	30,8	36,96	5,852
Costantín	33,3	1,8	31,5	37,8	5,985
Covas	32	6,8	25,2	30,24	4,788
Ferreiros	35,9	2,2	33,7	40,44	6,403

INEQUIDAD GEOGRÁFICA EN EL ACCESO A FISIOTERAPIA EN ATENCIÓN PRIMARIA EN LA PROVINCIA DE LUGO

Francos	37,1	6,2	30,9	37,08	5,871
Guimarei	30,2	6,1	24,1	28,92	4,579
Laxes	36,4	5,5	30,9	37,08	5,871
Lebruxo	29,5	6,8	22,7	27,24	4,313
Lexo	41	9,2	31,8	38,16	6,042
Pacios	27,0	6,5	20,5	24,6	3,895
Pedrafita de Camporredondo	35,9	10,7	25,2	30,24	4,788
Penarrubia	37,6	9,4	28,2	33,84	5,358
Piñeira	34,6	2,9	31,7	38,04	6,023
Pol	35,9	4,2	31,7	38,04	6,023
Pousada	31,6	2,5	29,1	34,92	5,529
Recesende	27,7	8,7	19	22,8	3,61
Riba de Neira	35,9	5	30,9	37,08	5,871
San Martín de Neira de Rei	36,6	7,7	28,9	34,68	5,491
San Miguel de Neira de Rei	35,2	6,1	29,1	34,92	5,529
Sixirei	36,4	4,6	31,8	38,16	6,042
Sobrado do Picato	23	9	14	16,8	2,66
Teixeira	32,9	3,7	29,2	35,04	5,548
Vale	39	7,2	31,8	38,16	6,042
Vilachambre	31,7	5,1	26,6	31,92	5,054
Villarpunteiro	36,2	4,7	31,5	37,8	5,985

INEQUIDAD GEOGRÁFICA EN EL ACCESO A FISIOTERAPIA EN ATENCIÓN PRIMARIA EN LA PROVINCIA DE LUGO

Villartelín	27,5	5,5	22	26,4	4,18
BARREIRIS nº de HABITANTES: 3246					
San Cosme de Barreiros	19,4	1,1	18,3	21,96	3,477
San Pedro de Benquerencia	22,6	3,7	18,9	22,68	3,591
San Xulián de Cabarcos	25,7	11,5	14,2	17,04	2,698
San Xusto de Cabarcos	24,1	9,8	14,3	17,16	2,717
Santa Cristina de Celeiro	20,4	6,1	14,3	17,16	2,717
San Miguel de Reinante	22,5	3,5	19	22,8	3,61
Santiago de Reinante	24,3	5	19,3	23,16	3,667
San Xoán Bautista de Vilamartín	33,4	19,1	14,3	17,16	2,717
Pequeno					
BEGONTE nº de HABITANTES: 3264					
Baamonde (Santiago)	29,6	6,5	23,1	27,72	4,389
Baldomar (San Xoán)	21,7	2,1	19,6	23,52	3,724
Begonte (San Pedro)	23	1,3	21,7	26,04	4,123
Bóveda (Santalla)	19,6	5,2	14,4	17,28	2,736
Carral (San Martiño)	19,5	2,9	16,6	19,92	3,154
Damil (San Salvador)	20,14	6,1	14,04	16,848	2,6676
Donalbai (San Cristovo)	28	4,5	23,5	28,2	4,465
Felmil (Santiago)	21,6	6,3	15,3	18,36	2,907
Gaibor (San Xiao)	24,8	5,5	19,3	23,16	3,667

INEQUIDAD GEOGRÁFICA EN EL ACCESO A FISIOTERAPIA EN ATENCIÓN PRIMARIA EN LA PROVINCIA DE LUGO

Illán (Santiago)	26,0	2,3	23,7	28,44	4,503
O Castro (Santa María)	26,9	4,1	22,8	27,36	4,332
Saavedra (Santa María)	19,6	4,8	14,8	17,76	2,812
San Fiz de Cerdeiras (San Fiz)	28,2	5,5	22,7	27,24	4,313
San Martiño de Pacios (San Martiño)	27,3	4,6	22,7	27,24	4,313
San Vicente de Pena (San Vicente)	29,1	6,4	22,7	27,24	4,313
Trobo (Snta M^a)	22,4	6,4	16	19,2	3,04
Uriz (Santo Estevo)	18,5	6,4	12,1	14,52	2,299
Virís (Santa Helena)	25,2	2,5	22,7	27,24	4,313
BÓVEDA nº de HABITANTES: 1737					
Bóveda (San Martiño)	13,5	0,35	13,15	15,78	2,4985
Freituxe (Santiago)	16,3	6,2	10,1	12,12	1,919
Guntín (San Cristovo)	16,7	4,5	12,2	14,64	2,318
Martín (S. Cristovo)	14,6	5,1	9,5	11,4	1,805
Mosteiro (San Paio)	15,2	5,9	9,3	11,16	1,767
Remesar (San Xoán)	21,7	8,8	12,9	15,48	2,451
Ribas Pequenas (Santiago)	11,6	4,8	6,8	8,16	1,292
Rubián (Santiago)	16,9	4	12,9	15,48	2,451
San Fiz de Rubián (San Fiz)	17,9	5	12,9	15,48	2,451
Teilán (Santa Baia)	17,4	4,2	13,2	15,84	2,508
Tuimil (Santa María)	19,6	7	12,6	15,12	2,394

INEQUIDAD GEOGRÁFICA EN EL ACCESO A FISIOTERAPIA EN ATENCIÓN PRIMARIA EN LA PROVINCIA DE LUGO

Ver (San Vicente)	11,9	3	8,9	10,68	1,691
Vilalpape (San Bartolomeu)	10,2	5,8	4,4	5,28	0,836
Vilarbuxán (San Bartolomeu)	20,4	7,4	13	15,6	2,47
BURELA nº de HABITANTES: 8873					
DESDE CONCELLO	2,8	0,032	2,768	3,3216	0,52592
CARBALLEDO nº de HABITANTES: 2886					
Aguada (Santa Baia)	45	5,6	39,4	47,28	7,486
Buciños (San Miguel)	40,7	3,7	37	44,4	7,03
Carballedo (Snta M^a)	39,7	2,8	36,9	44,28	7,011
Cartelos (Santo Estevo)	41,6	4,5	37,1	44,52	7,049
Castro (San Cristovo)	40,2	3,5	36,7	44,04	6,973
A Cova (San Xoán)	32,6	14,6	18	21,6	3,42
Erbedeiro (Sn Pedro)	41	13,2	27,8	33,36	5,282
Furco (San Gregorio)	43,7	9,8	33,9	40,68	6,441
Lobelle (San Cristovo)	38,4	2,1	36,3	43,56	6,897
Lousada (Santiago)	38,1	1,4	36,7	44,04	6,973
Marzás (Santa María)	47,5	11,4	36,1	43,32	6,859
Milleirós (San Xoán)	36,9	2,9	34	40,8	6,46
Oleiros (San Miguel)	33,9	11,7	22,2	26,64	4,218
Pradedá (Santiago)	34,9	5,1	29,8	35,76	5,662

INEQUIDAD GEOGRÁFICA EN EL ACCESO A FISIOTERAPIA EN ATENCIÓN PRIMARIA EN LA PROVINCIA DE LUGO

San Mamede de Lousada (San Mamede)	41,4	3,7	37,7	45,24	7,163
San Romao de Campos (San Romao)	37,1	14,6	22,5	27	4,275
San Salvador de Búbal (San Salvador)	46	9,3	36,7	44,04	6,973
Santa Baia de Búbal (Santa Baia)	43,3	6,4	36,9	44,28	7,011
Santa Cristina de Asma (Santa Cristina)	45	8	37	44,4	7,03
Santa Mariña do Castro (Santa Mariña)	43,3	6,2	37,1	44,52	7,049
Temes (Santa María)	34,4	15,1	19,3	23,16	3,667
Veascós (Santa Mariña)	40,7	6	34,7	41,64	6,593
Vilaquinte (Santa M^a)	36,7	8,3	28,4	34,08	5,396
CASTRO DE REI nº de HABITANTES: 5744					
Ansemar (San Salvador)	22,1	8,1	14	16,8	2,66
Azúmara (San Juan)	24,9	14,7	10,2	12,24	1,938
Balmonte (San Salvador)	23	9,2	13,8	16,56	2,622
Bazar (San Pedro)	27,7	10,9	16,8	20,16	3,192
Bendia (San Pedro)	21,4	4,9	16,5	19,8	3,135
Castro de Rei (San Juan)	27,6	11,1	16,5	19,8	3,135
Coea (San Salvador)	27	10,4	16,6	19,92	3,154
Duancos (Santa M^a)	12,4	7,8	4,6	5,52	0,874
Duarría(Santiago)	15,3	1,7	13,6	16,32	2,584
Dumpín(Snta Eulalia)	12,2	5,1	7,1	8,52	1,349
Gobernó (Sn Martín)	26,5	11,1	15,4	18,48	2,926

INEQUIDAD GEOGRÁFICA EN EL ACCESO A FISIOTERAPIA EN ATENCIÓN PRIMARIA EN LA PROVINCIA DE LUGO

Loentia (Santo Esteban)	18,8	3,1	15,7	18,84	2,983
Ludrio (Santa María)	15,1	6,8	8,3	9,96	1,577
Mondriz (Santiago)	14,4	7,5	6,9	8,28	1,311
Outeiro (Santa M^a)	14,6	13,6	1	1,2	0,19
Pacios (San Salvador)	34,6	17,8	16,8	20,16	3,192
Prevesos (Santo Esteban)	30,9	14,7	16,2	19,44	3,078
Quintela (Santa M^a)	24,5	8,0	16,5	19,8	3,135
Ramil (Santa María)	24,1	14,8	9,3	11,16	1,767
Ribeiras de Lea (San Juan)	18,3	3,2	15,1	18,12	2,869
San Xiao de Mos (San Julián)	21,1	6	15,1	18,12	2,869
Santa Comba de Orizón (Snta Comba)	14	9,4	4,6	5,52	0,874
Santa Leocadia (San Pedro)	26,9	10,4	16,5	19,8	3,135
Triabá (San Pedro)	21,7	6	15,7	18,84	2,983
Viladonga (Santiago)	20,7	9,9	10,8	12,96	2,052
CASTROVERDE nº de HABITANTES: 3148					
Agustín (Santa María)	25,1	11,2	13,9	16,68	2,641
Arcos (San Paio)	13,9	5,4	8,5	10,2	1,615
Barredo (San Xoán)	16,7	10,8	5,9	7,08	1,121
Barredo (Santo André)	13,2	12,8	0,4	0,48	0,076
Barreiros (San Cosme)	25,1	6,1	19	22,8	3,61
Bolaño (Santa Baia)	20,7	2,1	18,6	22,32	3,534

INEQUIDAD GEOGRÁFICA EN EL ACCESO A FISIOTERAPIA EN ATENCIÓN PRIMARIA EN LA PROVINCIA DE LUGO

Cellán de Calvos (S.Salvador)	20,9	7	13,9	16,68	2,641
Cellán de Mosteiro	19,6	5,7	13,9	16,68	2,641
Cobelas (San Miguel)	20,9	2	18,9	22,68	3,591
Espasande (Santiago)	19,5	5,5	14	16,8	2,66
Frairía (Santa María)	23,5	4,5	19	22,8	3,61
Furís (Santo Estevo)	28,9	9,9	19	22,8	3,61
Goi (Santa María Madalena)	20,4	7,2	13,2	15,84	2,508
Masoucos (Santiago)	24,9	6	18,9	22,68	3,591
Meda (Santiago)	15,8	16	0,2	0,24	0,038
Miranda (Santiago)	23,3	9,6	13,7	16,44	2,603
Mirandela (Santo André)	25,2	11,3	13,9	16,68	2,641
Monte (Santa María)	15,5	4,9	10,6	12,72	2,014
Montecubeiro (San Cibrao)	26,2	7,6	18,6	22,32	3,534
Moreira (Santa María)	15,0	6,5	8,5	10,2	1,615
Paderne (Santo Estevo)	13,5	7,3	6,2	7,44	1,178
Páramo (San Miguel)	28,1	14,3	13,8	16,56	2,622
Pena (Santa María Madanela)	23,9	5,3	18,6	22,32	3,534
Pereiramá (San Xulián)	18,1	4,2	13,9	16,68	2,641
Pumarega (Santa Mariña)	21,6	7,8	13,8	16,56	2,622
Rebordaos (San Xurxo)	18,9	4,6	14,3	17,16	2,717
Recesende (San Cibrao)	17,3	4,6	12,7	15,24	2,413

INEQUIDAD GEOGRÁFICA EN EL ACCESO A FISIOTERAPIA EN ATENCIÓN PRIMARIA EN LA PROVINCIA DE LUGO

Riomol (San Pedro)	26,8	7,8	19	22,8	3,61
San Miguel do Camiño	18,5	1,1	17,4	20,88	3,306
Serés (San Pedro)	17,9	6,7	11,2	13,44	2,128
Souto de Torres (San Tomé)	16	3,6	12,4	14,88	2,356
Soutomerille (San Salvador)	13,1	7,2	5,9	7,08	1,121
Tordea (San Tomé)	21,9	8	13,9	16,68	2,641
Uriz (Santa María)	23	9,1	13,9	16,68	2,641
Vilabade (Santa María)	21,6	2,6	19	22,8	3,61
Vilalle (San Pedro)	21,7	2,7	19	22,8	3,61
CERVANTES nº de HABITANTES: 1844					
Ambasvías (Santalla)	65,8	16,8	49	58,8	9,31
Castelo (San Pedro)	60,6	4,3	56,3	67,56	10,697
O Castro (Santa María)	62,4	12	50,4	60,48	9,576
Cereixedo (Santiago)	76,7	24	52,7	63,24	10,013
Donís (San Fiz)	91	35,2	55,8	66,96	10,602
Dorna (Santa María)	71,2	15	56,2	67,44	10,678
Lamas (San Xiao)	64,4	8,1	56,3	67,56	10,697
Noceda (San Pedro)	75,2	22,5	52,7	63,24	10,013
O Mosteiro (San Xoán)	58,7	9,8	48,9	58,68	9,291
O Pando (Santa María)	87,5	40,0	47,5	57	9,025
Quindous (San Xusto)	65,7	16,8	48,9	58,68	9,291

INEQUIDAD GEOGRÁFICA EN EL ACCESO A FISIOTERAPIA EN ATENCIÓN PRIMARIA EN LA PROVINCIA DE LUGO

A Ribeira (San Martín)	57	10,1	46,9	56,28	8,911
San Pedro de Cervantes (San Pedro)	60,6	4,3	56,3	67,56	10,697
San Román de Cervantes (San Román)	57	0,75	56,25	67,5	10,6875
Vilapún (Santa Comba)	67,9	15,2	52,7	63,24	10,013
Vilaquinte (San Breixo)	77,8	30,9	46,9	56,28	8,911
Vilarello (Santa María)	87,7	31,0	56,7	68,04	10,773
Vilasante (Santiago)	61,1	13,4	47,7	57,24	9,063
Vilaspasantes (San Xoán)	70,3	20,2	50,1	60,12	9,519
Vilaver (San Xusto)	74,5	22,1	52,4	62,88	9,956
CERVO nº de HABITANTES: 4776					
Castelo (San Xiao)	10,7	4	6,7	8,04	1,273
Cervo (Santa María)	6,3	2,475	3,825	4,59	0,72675
Lieiro (Santa María)	10,8	2,95	7,85	9,42	1,4915
Rúa (Santa María)	11,4	10,25	1,15	1,38	0,2185
Villaestrofe (San Román)	8,1	4,95	3,15	3,78	0,5985
Sargadelos (Santiago)	7	4,35	2,65	3,18	0,5035
O CORGO nº de HABITANTES: 4095					
Abragán (San Bartolomeu)	20,7	10,1	10,6	12,72	2,014
Adai (Santiago)	13,6	4,5	9,1	10,92	1,729
O Alto (Santalla)	21,5	6,9	14,6	17,52	2,774
Anseán (Santa Catarina)	17,6	6,1	11,5	13,8	2,185

INEQUIDAD GEOGRÁFICA EN EL ACCESO A FISIOTERAPIA EN ATENCIÓN PRIMARIA EN LA PROVINCIA DE LUGO

Arxemil (San Pedro)	13,4	4,5	8,9	10,68	1,691
Bergazo (San Fiz)	16,3	2,3	14	16,8	2,66
Cabreiros (Santa Mariña)	11,8	4,9	6,9	8,28	1,311
Campelo (San Xulián)	17,6	3,8	13,8	16,56	2,622
Camposo (Santiago)	20,3	12,7	7,6	9,12	1,444
Castrillón (San Salvador)	18,1	4,5	13,6	16,32	2,584
Cela (San Xoán)	22,2	15,8	6,4	7,68	1,216
Cerceda (San Pedro)	22,3	15,2	7,1	8,52	1,349
Chamoso (San Cristovo)	13	1,6	11,4	13,68	2,166
O Corgo (San Xoán)	14,2	0,22	13,98	16,776	2,6562
Escoureda (Santa María)	20,4	13,1	7,3	8,76	1,387
Farnadeiros (San Pedro)	15,7	10	5,7	6,84	1,083
Folgosa (San Martiño)	25,9	11,3	14,6	17,52	2,774
Fonteita (Santiago)	19,3	5,5	13,8	16,56	2,622
Franqueán (Santa María)	36,2	23,2	13	15,6	2,47
Gomeán (Santiago)	17,5	3,5	14	16,8	2,66
Lapío (San Miguel)	18,6	10	8,6	10,32	1,634
Laxosa (Santiago)	10,8	4,3	6,5	7,8	1,235
Maceda (San Pedro)	18,7	10,3	8,4	10,08	1,596
Marei (Santa María)	21,7	6	15,7	18,84	2,983
Paradela (San Fiz)	12,2	8	4,2	5,04	0,798

INEQUIDAD GEOGRÁFICA EN EL ACCESO A FISIOTERAPIA EN ATENCIÓN PRIMARIA EN LA PROVINCIA DE LUGO

Pedrafita (San Miguel)	15,2	2,3	12,9	15,48	2,451
Piñeiro (Santa María)	12,6	6,4	6,2	7,44	1,178
Queizán (Santa María)	17,9	7,9	10	12	1,9
Quinte (Santalla)	15,6	11,5	4,1	4,92	0,779
Sabarei (Santa María Madanela)	16,4	7,8	8,6	10,32	1,634
San Bartolomeu de Chamoso (San Bartolomeu)	23,2	10,2	13	15,6	2,47
San Cosme de Manán (San Cosme)	13,6	5,4	8,2	9,84	1,558
Santa María de Manán (Santa María Madanela)	13,3	5,5	7,8	9,36	1,482
Santo André de Chamoso (Santo André)	15,9	2,8	13,1	15,72	2,489
Santo Estevo de Farnadeiros (Santo Estevo)	16,8	11,1	5,7	6,84	1,083
Santo Estevo de Folgosa (Santo Estevo)	24,3	9,7	14,6	17,52	2,774
Segovia (San Xoán)	10,5	7,9	2,6	3,12	0,494
Vilachá (San Xiao)	9,7	9,5	0,2	0,24	0,038
COSPEITO nº de HABITANTES: 5349					
Arcillá (San Paio)	23,7	10,3	13,4	16,08	2,546
Bestar (Santa María)	24,6	9	15,6	18,72	2,964
Bexán ou Rubiños (San Paio)	23,2	14,8	8,4	10,08	1,596
Cospeito (Santa Mª)	28,2	3	25,2	30,24	4,788

INEQUIDAD GEOGRÁFICA EN EL ACCESO A FISIOTERAPIA EN ATENCIÓN PRIMARIA EN LA PROVINCIA DE LUGO

Goá (San Xurxo)	32	5,3	26,7	32,04	5,073
Lamas (San Martiño)	24,4	7,3	17,1	20,52	3,249
Momán (San Pedro)	25,9	9,3	16,6	19,92	3,154
Muimenta (Santa Mariña)	34,3	12,8	21,5	25,8	4,085
Pino (San Martiño)	28,4	5,8	22,6	27,12	4,294
Rioaveso (Santalla)	36,1	6,2	29,9	35,88	5,681
Roás (San Miguel)	28,7	5,7	23	27,6	4,37
Santa Cristina (San Xiao)	31,7	2,3	29,4	35,28	5,586
Sisoi (Santalla)	22,4	10,6	11,8	14,16	2,242
Sistallo (San Xoán)	30,4	2,1	28,3	33,96	5,377
Támoga (San Xiao)	24	7,3	16,7	20,04	3,173
Villapene (Santa M^a)	31,1	2,7	28,4	34,08	5,396
Xermar (Santa M^a)	23,6	5,1	18,5	22,2	3,515
Xustás (Santiago)	20,9	10,7	10,2	12,24	1,938
FOLGOROSO DO CAUREL nº de HABITANTES: 1284					
Esperante (San Pedro)	76,8	7,125	69,675	83,61	13,23825
Folgo do Caurel (Santa María)	102	6,38	95,62	114,744	18,1678
Hórreos (San Pedro)	106	21,75	84,25	101,1	16,0075
Meiraos (Santa M^a)	74,4	9,3	65,1	78,12	12,369
Noceda (San Pedro)	72,7	15,1	57,6	69,12	10,944
Seceda (San Silvestre)	75,7	17,55	58,15	69,78	11,0485

INEQUIDAD GEOGRÁFICA EN EL ACCESO A FISIOTERAPIA EN ATENCIÓN PRIMARIA EN LA PROVINCIA DE LUGO

Seoane do Caurel (San Xoán)	77,5	6,29	71,21	85,452	13,5299
Villamor (San Vicente)	92,4	12,0	80,4	96,48	15,276
Visuña (Santa Eufemia)	92,2	13,7	78,5	94,2	14,915
A FONSAGRADA nº de HABITANTES: 4748					
Allonca	56,1	0,75	55,35	66,42	10,5165
Arrojo	68,2	17,5	50,7	60,84	9,633
Bastida	59,6	3,3	56,3	67,56	10,697
Bruicedo	43,6	19,3	24,3	29,16	4,617
Carballido	76,4	27,2	49,2	59,04	9,348
Cereiido	62,6	11,6	51	61,2	9,69
Cuíñas	58,7	7,7	51	61,2	9,69
Fonfría	64,1	7,8	56,3	67,56	10,697
Fonsagrada	56,1	0,75	55,35	66,42	10,5165
Freixo	40,9	20,5	20,4	24,48	3,876
Lamas de Campos	69,9	13,6	56,3	67,56	10,697
Lamas de Moreira	63,2	12,2	51	61,2	9,69
Logares	74,1	25,4	48,7	58,44	9,253
Maderne	68,5	13,5	55	66	10,45
Monteseiro	68,6	12,3	56,3	67,56	10,697
Neiro	61,3	6,3	55	66	10,45
Pacios	55,4	12,7	42,7	51,24	8,113

INEQUIDAD GEOGRÁFICA EN EL ACCESO A FISIOTERAPIA EN ATENCIÓN PRIMARIA EN LA PROVINCIA DE LUGO

Padrón	54,8	2,2	52,6	63,12	9,994
Paradavella	50,8	16,1	34,7	41,64	6,593
Piñeira	45,8	20,5	25,3	30,36	4,807
Pobra de Burón	61,7	6,6	55,1	66,12	10,469
Río	47,7	30,9	16,8	20,16	3,192
Suarna	56	0,75	55,25	66,3	10,4975
Trapa	75,9	19,6	56,3	67,56	10,697
Trobe	65,8	10,8	55	66	10,45
Veiga de Logares	71,5	21,6	49,9	59,88	9,481
Vieiro	48,8	15,1	33,7	40,44	6,403
Vilabol de Suarna	71,4	15,2	56,2	67,44	10,678
Vilar de Cuiña	75,8	18,4	57,4	68,88	10,906
FRIOL nº de HABITANTES: 4504					
Anafreita (San Pedro)	34,8	14,8	20	24	3,8
Anxeriz (Santa María)	33,6	13,5	20,1	24,12	3,819
Bra (San Martiño)	30,9	10,9	20	24	3,8
Carballo (San Xiao)	32,5	7,1	25,4	30,48	4,826
Carlín (Santa María)	31	9,8	21,2	25,44	4,028
Cotá (San Martiño)	19	7,4	11,6	13,92	2,204
Friol (San Xiao)	26,1	1	25,1	30,12	4,769
Guimarei (Santa María)	30,8	5,6	25,2	30,24	4,788

INEQUIDAD GEOGRÁFICA EN EL ACCESO A FISIOTERAPIA EN ATENCIÓN PRIMARIA EN LA PROVINCIA DE LUGO

Guldriz (Santiago)	23,7	5,8	17,9	21,48	3,401
Lamas (Santa María)	27,2	3,2	24	28,8	4,56
Lea (San Xurxo)	30,3	5,2	25,1	30,12	4,769
Madelos (Santalla)	30,2	5,1	25,1	30,12	4,769
Miraz (Santiago)	35,2	14,7	20,5	24,6	3,895
Narla (San Pedro)	24,3	5,7	18,6	22,32	3,534
Nodar (San Mamede)	34	8,9	25,1	30,12	4,769
Ousá (San Xiao)	25,5	8,3	17,2	20,64	3,268
O Pacio (Santa María)	30,2	10,9	19,3	23,16	3,667
Prado (San Martiño)	28,9	3,8	25,1	30,12	4,769
Ramelle (Santa María)	28,8	3,7	25,1	30,12	4,769
Rocha (San Cosmede)	37,1	8,9	28,2	33,84	5,358
Roimil (San Xiao)	31,6	6,5	25,1	30,12	4,769
San Cibrao da Pregación (San Cibrao)	33	8	25	30	4,75
San Martiño de Condes (San Martiño)	29,8	4,6	25,2	30,24	4,788
Santalla de Devesa (Santalla)	23,1	2,8	20,3	24,36	3,857
Seixón (San Paio)	32,5	13,1	19,4	23,28	3,686
Seoane da Pregación (San Xoán)	55,1	9,2	45,9	55,08	8,721
Serén (Santa Cruz)	24	6,2	17,8	21,36	3,382
Silvela (Santa María)	34,7	9,5	25,2	30,24	4,788
Trasmonte (Santiago)	31,4	12	19,4	23,28	3,686

INEQUIDAD GEOGRÁFICA EN EL ACCESO A FISIOTERAPIA EN ATENCIÓN PRIMARIA EN LA PROVINCIA DE LUGO

Vilafiz (Santa María)	24,6	9,6	15	18	2,85
Vilalvite (San Pedro)	19,4	9,5	9,9	11,88	1,881
Xiá (Santa María)	31,4	6,2	25,2	30,24	4,788
GUITIRIZ nº de HABITANTES: 5974					
San Xiao de becín	39,4	7,7	31,7	38,04	6,023
San Pedro de buriz	45	11	34	40,8	6,46
Santa María de labrada	51,1	16,7	34,4	41,28	6,536
San Juan de lagostelle	42,3	0,65	41,65	49,98	7,9135
Santa Mariña de lagostelle	46,2	4	42,2	50,64	8,018
San Breixo de parga	38,2	12,0	26,2	31,44	4,978
San Salvador de parga	41,2	6,1	35,1	42,12	6,669
Santa Cruz de parga	36,2	9,7	26,5	31,8	5,035
Sto. Estevo de parga	40,4	12,3	28,1	33,72	5,339
Santa Locaia de parga	37	14,4	22,6	27,12	4,294
San Mamede de pedrafita	35,4	17,9	17,5	21	3,325
San Pedro de pígara	33,4	18,1	15,3	18,36	2,907
San Xiao de roca	34,6	10,9	23,7	28,44	4,503
Santiago de Trasparga	37,4	7,5	29,9	35,88	5,681
Santa María de Vilar	47,4	6,9	40,5	48,6	7,695
San Vicente de Vilares	45,2	8	37,2	44,64	7,068
GUNTIN nº de HABITANTES: 3213					

INEQUIDAD GEOGRÁFICA EN EL ACCESO A FISIOTERAPIA EN ATENCIÓN PRIMARIA EN LA PROVINCIA DE LUGO

Castelo de Pallares (San Salvador)	25,9	9,5	16,4	19,68	3,116
Costante (Sn Miguel)	21,4	10	11,4	13,68	2,166
Entrambasaugas (Santiago)	27,9	3,5	24,4	29,28	4,636
Ferreira de Pallares (Santa María)	26,4	2	24,4	29,28	4,636
Ferroi (Santiago)	24,6	18,2	6,4	7,68	1,216
Francos (San Salvador)	37,1	19,7	17,4	20,88	3,306
Gomelle (Santiago)	20	8,4	11,6	13,92	2,204
Grolos (Santa Cruz)	26,1	8,1	18	21,6	3,42
Guntín de Pallares (San Salvador)	25,9	0,75	25,15	30,18	4,7785
Lamela (Santa Mariña)	23,8	8,2	15,6	18,72	2,964
Lousada (Santa Eulalia)	22,5	12,3	10,2	12,24	1,938
Monte de Meda (San Martiño)	19,7	10,3	9,4	11,28	1,786
Mosteiro (Santa María)	25,4	12,7	12,7	15,24	2,413
A Mota (Santo Estevo)	26,5	16,8	9,7	11,64	1,843
Mougán (Santa María Madanela)	25,8	15,1	10,7	12,84	2,033
Navallos (San Pedro)	30,8	20	10,8	12,96	2,052
Ourol (San Xulián)	27,7	11	16,7	20,04	3,173
Piñeirás (San Mamede)	27,7	14,9	12,8	15,36	2,432
Pradeda (Santa Eulalia)	21,3	4,8	16,5	19,8	3,135
San Cibrao de Monte de Meda (San Cibrao)	22,3	6,5	15,8	18,96	3,002

INEQUIDAD GEOGRÁFICA EN EL ACCESO A FISIOTERAPIA EN ATENCIÓN PRIMARIA EN LA PROVINCIA DE LUGO

San Mamede de Lousada (San Mamede)	22,4	11,8	10,6	12,72	2,014
San Romao da Retorta (San Romao)	23,3	12,6	10,7	12,84	2,033
Santa Cruz da Retorta (Santa Cruz)	24,4	13,6	10,8	12,96	2,052
Santa Euxea (San Xoán)	27,1	5,1	22	26,4	4,18
Santa María de Ferroi (Santa María)	26,4	15,7	10,7	12,84	2,033
Sirvián (Santa María)	28,3	6,4	21,9	26,28	4,161
Vilamaior de Negral (San Lourenzo)	27,9	13,1	14,8	17,76	2,812
Vilameá (San Martiño)	24	5,4	18,6	22,32	3,534
Vilamerelle (San Vicente)	26,7	3,7	23	27,6	4,37
Vilarmao (San Miguel)	30,3	8,7	21,6	25,92	4,104
Zolle (Santa María)	24,6	5,7	19,1	22,92	3,629
O lincio nº de habitantes: 2185					
A Cervela (San Cristovo)	44,9	18	26,9	32,28	5,111
Bardaos (San Xoán)	46,9	11,7	35,2	42,24	6,688
Castelo de Somoza (San Tomé)	46,1	15,7	30,4	36,48	5,776
Covela (San Pedro)	46,4	15,1	31,3	37,56	5,947
Eirexalba (Santo Estevo)	53,8	6,2	47,6	57,12	9,044
Foilebar (Santa María)	64,3	7,3	57	68,4	10,83
Goó (Santa María)	48,8	6,9	41,9	50,28	7,961
O Hospital (San Pedro Fiz)	57,5	2,4	55,1	66,12	10,469
O Incio (Santa Cruz)	55,4	0,4	55	66	10,45

INEQUIDAD GEOGRÁFICA EN EL ACCESO A FISIOTERAPIA EN ATENCIÓN PRIMARIA EN LA PROVINCIA DE LUGO

Laiosa (San Martiño)	51,4	5,7	45,7	54,84	8,683
Noceda (San Xoán)	44,3	12,5	31,8	38,16	6,042
Pacios (Santa María)	55,5	10,3	45,2	54,24	8,588
Reboiro (Santa María)	49,1	6,3	42,8	51,36	8,132
Rendar (Santa María)	50,1	4,4	45,7	54,84	8,683
Rubián de Cima (San Vicenzo)	43,3	16,3	27	32,4	5,13
San Pedro do Incio (San Pedro)	60	4,9	55,1	66,12	10,469
San Román do Mao (San Román)	50,4	7,4	43	51,6	8,17
San Salvador do Mao (San Salvador)	51,1	11,8	39,3	47,16	7,467
Santa M^a do Mao (Santa M^a)	47,5	8,7	38,8	46,56	7,372
Santa Mariña do Incio (Santa Mariña)	60,7	6,5	54,2	65,04	10,298
Santalla de Bardaos (San Xulián)	47,7	12,5	35,2	42,24	6,688
Sirgueiros (San Xoán)	51,7	3,1	48,6	58,32	9,234
Toldaos (Santiago)	50,9	4,3	46,6	55,92	8,854
Trascastro (Santalla)	59,7	4,6	55,1	66,12	10,469
Vila de Mouros (San Miguel)	43,3	15,7	27,6	33,12	5,244
Vilarxoán (San Lourenzo)	58,1	9,6	48,5	58,2	9,215
Vilasouto (San Mamede)	51,7	9,7	42	50,4	7,98
Viso (Santa Cristina)	48,7	7	41,7	50,04	7,923
Láncara nº de habitantes 3083					
Armea (San Pedro)	39,1	18,9	20,2	24,24	3,838

INEQUIDAD GEOGRÁFICA EN EL ACCESO A FISIOTERAPIA EN ATENCIÓN PRIMARIA EN LA PROVINCIA DE LUGO

Bande (San Pedro)	25,3	5	20,3	24,36	3,857
Carracedo (San Vicente)	29,8	8,6	21,2	25,44	4,028
Cedrón (Santiago)	41,7	23,8	17,9	21,48	3,401
Galegos (Santa Mariña)	40,2	20	20,2	24,24	3,838
Lagos (Santalla)	40,8	20,6	20,2	24,24	3,838
Lama (Santa María)	31,1	11,1	20	24	3,8
Láncara (San Pedro)	30,1	11,1	19	22,8	3,61
Larín (San Salvador)	29,1	9,4	19,7	23,64	3,743
Monseiro (San Miguel)	40,4	20	20,4	24,48	3,876
Muro (San Xoán)	26	4,7	21,3	25,56	4,047
Neira de Cabaleiros (Santa María Madanela)	23,4	3,1	20,3	24,36	3,857
Oleiros (San Martiño)	56,3	6,7	49,6	59,52	9,424
Puebla de San Julián (San Xiao)	20,1	0,29	19,81	23,772	3,7639
Río (San Martiño)	39,3	19,2	20,1	24,12	3,819
Ronfe (San Pedro)	25,5	5,1	20,4	24,48	3,876
Souto de Ferradal (Santiago)	39,2	18,2	21	25,2	3,99
Toirán (San Salvador)	26,5	10,7	15,8	18,96	3,002
Toldaos (San Vicente)	39,4	18,9	20,5	24,6	3,895
Toubille (Santa María)	32,9	12,9	20	24	3,8
Trasliste (San Xoán)	23,3	8	15,3	18,36	2,907

INEQUIDAD GEOGRÁFICA EN EL ACCESO A FISIOTERAPIA EN ATENCIÓN PRIMARIA EN LA PROVINCIA DE LUGO

Vilaesteva de Herdeiros (Santa María)	43,1	26	17,1	20,52	3,249
Vilaleo (Santa María)	25,8	6,6	19,2	23,04	3,648
Vilambrán (Santa María)	26,7	6,2	20,5	24,6	3,895
Vilarello (San Pedro)	22,2	14,3	7,9	9,48	1,501
Vilouzán (Santo Estevo)	41,1	21	20,1	24,12	3,819
Lourenzá nº de habitantes 2630					
San Adriano de Lorenzana	31,5	5,4	26,1	31,32	4,959
Santo Tomé de Lorenzana	31	4,8	26,2	31,44	4,978
San Jorge de Lorenzana	30,4	4,3	26,1	31,32	4,959
Lorenzana (Santa María)	26	0,45	25,55	30,66	4,8545
Meira nº de habitantes 1794					
Meira (Santa María)	32,1	1	31,1	37,32	5,909
Seixosmil (Santo Isidro)	38,5	7,4	31,1	37,32	5,909
MONDOÑEDO nº de habitantes 4071					
Argomoso (San Pedro)	41,1	4,4	36,7	44,04	6,973
Barral	43,5	6,3	37,2	44,64	7,068
Escourido	42,2	5,4	36,8	44,16	6,992
Pardiñas	40,8	5,2	35,6	42,72	6,764
Supena	38,9	4,8	34,1	40,92	6,479
Carballo	40,6	5,3	35,3	42,36	6,707
O Carme (Nosa Sra do Carme)	35,5	2,3	33,2	39,84	6,308

INEQUIDAD GEOGRÁFICA EN EL ACCESO A FISIOTERAPIA EN ATENCIÓN PRIMARIA EN LA PROVINCIA DE LUGO

Carme	35,5	2,3	33,2	39,84	6,308
Coto de Otero	37,1	2,7	34,4	41,28	6,536
Fonte	34,3	1	33,3	39,96	6,327
Monfadal	41,8	9,7	32,1	38,52	6,099
San Carlos	38,8	3,9	34,9	41,88	6,631
A Couboeira (Santa María Madanela)	28,9	9,7	19,2	23,04	3,648
Campa	25,7	10,7	15	18	2,85
Campo de Arco	28,1	9,7	18,4	22,08	3,496
Lamegos	29,1	8,8	20,3	24,36	3,857
Souto	29	9,4	19,6	23,52	3,724
Figueiras (San Martiño)	31,5	20	11,5	13,8	2,185
Aldea	42,3	7	35,3	42,36	6,707
Romeo	28,3	14,9	13,4	16,08	2,546
Samartiño	16,9	25,6	-8,7	-10,44	-1,653
Lindín (Santiago)	40,1	7,4	32,7	39,24	6,213
Barral de Cima	39,7	7,8	31,9	38,28	6,061
Castro	41,1	4,3	36,8	44,16	6,992
Caxigo	40,6	8,4	32,2	38,64	6,118
Veira do Río	34,5	11,3	23,2	27,84	4,408
Masma (Santo André)	30,5	5,7	24,8	29,76	4,712
Outeiro	28,6	8,8	19,8	23,76	3,762

INEQUIDAD GEOGRÁFICA EN EL ACCESO A FISIOTERAPIA EN ATENCIÓN PRIMARIA EN LA PROVINCIA DE LUGO

Padriñán	31,8	10,6	21,2	25,44	4,028
Seara	29,2	8,1	21,1	25,32	4,009
Vilar	33,3	3,3	30	36	5,7
Oirán (Santo Estevo)	24,5	14,1	10,4	12,48	1,976
Burgo	24,2	14,1	10,1	12,12	1,919
Centeás	24,7	14,1	10,6	12,72	2,014
Xercido	24,8	13,1	11,7	14,04	2,223
Os Remedios (Nosa Sra dos Remedios)	35,3	0,26	35,04	42,048	6,6576
Carroceira	35,7	0,4	35,3	42,36	6,707
Cesuras	36,9	1,9	35	42	6,65
Estelo	43,6	9,7	33,9	40,68	6,441
Fondoso	34,8	0,65	34,15	40,98	6,4885
Formigueiro	36,5	2,1	34,4	41,28	6,536
Gontariz	38,4	3,1	35,3	42,36	6,707
Prado	39,2	3,9	35,3	42,36	6,707
Recadieira	33,3	3,1	30,2	36,24	5,738
Santa Margarida	37,1	2,1	35	42	6,65
Seivane	33,1	2,1	31	37,2	5,89
Tronceda	40,8	10,6	30,2	36,24	5,738
Valiño	34,6	1,9	32,7	39,24	6,213
Zoñán	38,3	3,3	35	42	6,65

INEQUIDAD GEOGRÁFICA EN EL ACCESO A FISIOTERAPIA EN ATENCIÓN PRIMARIA EN LA PROVINCIA DE LUGO

San Vicente de Trigás (San Vicente)	51,5	14,3	37,2	44,64	7,068
Aldea	42,3	7	35,3	42,36	6,707
Pedroso	40,2	6,2	34	40,8	6,46
San Vicente	51,2	14,3	36,9	44,28	7,011
Valiña	53,3	7,6	45,7	54,84	8,683
Santa María Maior (Santa María)	37	13,1	23,9	28,68	4,541
Bidueiras	40,9	17,9	23	27,6	4,37
Cruz da Carreira	37	13	24	28,8	4,56
Curros	39,6	11	28,6	34,32	5,434
Ferreira	35,9	11,9	24	28,8	4,56
Ferrería	33,6	5,6	28	33,6	5,32
Fondo da Vila	36,5	12,6	23,9	28,68	4,541
Moural	38,2	14,4	23,8	28,56	4,522
Sotoxuane	35,1	12,6	22,5	27	4,275
Souto	29	9,4	19,6	23,52	3,724
Veira do Río	34,5	11,3	23,2	27,84	4,408
Invernegas	54,5	6,7	47,8	57,36	9,082
Maariz	35,8	0,5	35,3	42,36	6,707
Mondoñedo	34,2	0,8	33,4	40,08	6,346
Pedrido	31,1	6,8	24,3	29,16	4,617
San Pedro	41,1	4,4	36,7	44,04	6,973

INEQUIDAD GEOGRÁFICA EN EL ACCESO A FISIOTERAPIA EN ATENCIÓN PRIMARIA EN LA PROVINCIA DE LUGO

San Paio,	35,8	2,5	33,3	39,96	6,327
Valiñadares	35,8	2,3	33,5	40,2	6,365
Vigo	30,7	5,3	25,4	30,48	4,826
Vilar	33,3	3,3	30	36	5,7
Xestoso	54	7,3	46,7	56,04	8,873
Sasdónigas (San Lourenzo)	47,5	10	37,5	45	7,125
Chao de Aldea	47,8	10,3	37,5	45	7,125
Lousada	48	9,4	38,6	46,32	7,334
Pe do Monte	46,8	9,3	37,5	45	7,125
Suaigrexa	47	9,5	37,5	45	7,125
Vilamor (Santa María)	30,7	5,5	25,2	30,24	4,788
Calvela	30,6	4,6	26	31,2	4,94
Chao do Val	33,4	4,8	28,6	34,32	5,434
Grove	30,3	4,9	25,4	30,48	4,826
Guillade	30,8	6,1	24,7	29,64	4,693
Viloalle (Santa María)	32,7	5,3	27,4	32,88	5,206
Cabana	33,3	3,1	30,2	36,24	5,738
Casal	32,3	5,7	26,6	31,92	5,054
Igrexa	32,3	4,4	27,9	33,48	5,301
Vilar	33,3	3,3	30	36	5,7
Penamoura	31,8	9,9	21,9	26,28	4,161

INEQUIDAD GEOGRÁFICA EN EL ACCESO A FISIOTERAPIA EN ATENCIÓN PRIMARIA EN LA PROVINCIA DE LUGO

Monforte de Lemos nº de habitantes: 193311					
Baamorto (Santa María)	63,9	8	55,9	67,08	10,621
Bascós (San Martiño)	65,6	6,1	59,5	71,4	11,305
Caneda (Santalla)	69,9	5,9	64	76,8	12,16
O Chao do Fabeiro (San Ramón)	60,3	7	53,3	63,96	10,127
Chavaga (San Xoán)	65,3	8,8	56,5	67,8	10,735
Distriz (Santo André)	66,8	4,5	62,3	74,76	11,837
Fiollada (San Cosmede)	64,9	9,1	55,8	66,96	10,602
Gullade (Santo Acisclo)	73,7	4,8	68,9	82,68	13,091
Guntín (Santa Lucía)	69,3	16,1	53,2	63,84	10,108
Marcelle (San Miguel)	80,4	11,5	68,9	82,68	13,091
Moreda (San Salvador)	68,5	8,3	60,2	72,24	11,438
As Necedas (Santo Estevo)	74,9	6	68,9	82,68	13,091
A Parte (Santa María)	58,1	7,9	50,2	60,24	9,538
A Penela (Santa María)	67,7	5,8	61,9	74,28	11,761
Piñeira (San Martiño)	68	3,9	64,1	76,92	12,179
Reigada (San Salvador)	64,6	4	60,6	72,72	11,514
Ribas Altas (San Pedro)	59,6	3,1	56,5	67,8	10,735
Rozavales (Santa María)	72,2	12,2	60	72	11,4
San Xillao de Tor (San Xillao)	67,1	8,1	59	70,8	11,21
Santa Mariña do Monte (Santa Mariña)	67,4	5,5	61,9	74,28	11,761

INEQUIDAD GEOGRÁFICA EN EL ACCESO A FISIOTERAPIA EN ATENCIÓN PRIMARIA EN LA PROVINCIA DE LUGO

Seoane (San Salvador)	63,9	4,9	59	70,8	11,21
Sindrán (San Pedro)	70	8,1	61,9	74,28	11,761
Tor (San Xoán)	65,4	8,6	56,8	68,16	10,792
Valverde (San Pedro)	61,7	7	54,7	65,64	10,393
A Vide (San Cibrao)	65,3	5,2	60,1	72,12	11,419
Vilamarín (San Félix)	73,8	10	63,8	76,56	12,122
Muras nº de habitantes 891					
Ambosores (Santa María)	81,6	12,8	68,8	82,56	13,072
A Balsa (Santa María)	55,8	14,4	41,4	49,68	7,866
O Burgo (Santa María)	69,4	0,5	68,9	82,68	13,091
Irixoa (San Xillao)	71,8	6,1	65,7	78,84	12,483
Muras (San Pedro)	69,6	0,85	68,75	82,5	13,0625
Silán (Santo Estevo)	83,1	17,3	65,8	78,96	12,502
O Sisto (Santa María)	79,2	11	68,2	81,84	12,958
Navia de suarna nº de habitabtes habitantes: 1552					
Barcia (San Miguel)	63,1	1,5	61,6	73,92	11,704
Cabanela (Santa María)	57,3	10,7	46,6	55,92	8,854
Castañedo (Santiago)	67,2	16,5	50,7	60,84	9,633
Folgueiras (Santa Eufemia)	70,8	13,3	57,5	69	10,925
Freixís (San Pedro)	66,6	4,6	62	74,4	11,78
Galegos (Santiago)	57,7	4,9	52,8	63,36	10,032

INEQUIDAD GEOGRÁFICA EN EL ACCESO A FISIOTERAPIA EN ATENCIÓN PRIMARIA EN LA PROVINCIA DE LUGO

Moia (Santiago)	73,5	11,4	62,1	74,52	11,799
Mosteiro (San Salvador)	12	6,8	5,2	6,24	0,988
Muñís (San Xosé)	67,9	5,8	62,1	74,52	11,799
Penamil (Santiago)	66,1	7,7	58,4	70,08	11,096
Pin (Santa María)	60,7	5,5	55,2	66,24	10,488
A Proba de Navia (Santa María Madanela)	62,7	0,65	62,05	74,46	11,7895
Queizán (Santiago)	64,9	6,6	58,3	69,96	11,077
Rao (Santa María)	83,8	21,7	62,1	74,52	11,799
A Ribeira (Santo Estevo)	73,5	11,4	62,1	74,52	11,799
Ribón (Santa Mariña)	68,8	6,6	62,2	74,64	11,818
Son (Santa María)	68,9	12,4	56,5	67,8	10,735
Vallo (Santa Mariña)	73,9	14,6	59,3	71,16	11,267
Vilarpandín (Santo Estevo)	65,7	3,6	62,1	74,52	11,799
Negreira de Muñiz nº de habitantes:222					
Barcela (San Miguel)	35,2	19,9	15,3	18,36	2,907
Negueira (San Salvador)	82,1	0,6	81,55	97,86	15,4945
Ouviaño (Santiago)	78,4	6,1	72,3	86,76	13,737
San Pedro de Ernes (San Pedro)	102	27	75	90	14,25
As Nogais nº de habitantes 1421					
Alence (Santa Icí) (Santa Lucía)	64	13,5	50,5	60,6	9,595

INEQUIDAD GEOGRÁFICA EN EL ACCESO A FISIOTERAPIA EN ATENCIÓN PRIMARIA EN LA PROVINCIA DE LUGO

Doncos (Santiago)	60,1	3,8	56,3	67,56	10,697
Noceda (San Xoan)	44,3	8,3	36	43,2	6,84
Nogais (San André)	54,8	3,2	51,6	61,92	9,804
Nogais (Santa María Madanela)	32,3	0,29	32,01	38,412	6,0819
Nullán (San Cosme)	62	9,9	52,1	62,52	9,899
Quintá (San Pedro)	56,3	4,3	52	62,4	9,88
Torés (San Xoán)	56,1	9,8	46,3	55,56	8,797
Ouroil nº de habitantes: 1273					
Ambosores	53,7	13,2	40,5	48,6	7,695
Bravos	36,2	10,0	26,2	31,44	4,978
Merille	36,7	4	32,7	39,24	6,213
Miñotos	33	9,8	23,2	27,84	4,408
O Sisto	48,4	5,9	42,5	51	8,075
Ouroil	40,4	0,4	40,05	48,06	7,6095
San Pantaleón de Cabanas	45,9	20	25,9	31,08	4,921
Xerdiz	38,4	5,5	32,9	39,48	6,251
Outeiro de Rei habitantes: 4979					
Arcos (San Pedro)	13,4	9,2	4,2	5,04	0,798
Aspai (San Cibrao)	18	9,1	8,9	10,68	1,691
Bonxe (San Mamede)	15	4,1	10,9	13,08	2,071
Caboi (San Martiño)	17,8	4,3	13,5	16,2	2,565

INEQUIDAD GEOGRÁFICA EN EL ACCESO A FISIOTERAPIA EN ATENCIÓN PRIMARIA EN LA PROVINCIA DE LUGO

Candai (San Vicente)	19,7	10,6	9,1	10,92	1,729
Castelo de Rei (San Salvador)	19	6,9	12,1	14,52	2,299
Cela (Santa María)	18,3	5,3	13	15,6	2,47
Folgueira (San Nicolás)	17,4	5,2	12,2	14,64	2,318
Francos (Santiago)	20,6	7,2	13,4	16,08	2,546
Guillar (San Martiño)	11,4	5,9	5,5	6,6	1,045
Martul (San Pedro)	15,3	7,9	7,4	8,88	1,406
Matela (Santa M^a Madanela)	16	3,9	12,1	14,52	2,299
Mosteiro (San Salvador)	10,6	6,7	3,9	4,68	0,741
Outeiro de Rei (San Xoán)	14,6	1,1	13,5	16,2	2,565
Parada (San Xoán)	13,5	9,9	3,6	4,32	0,684
Robra	14,1	3,1	11	13,2	2,09
San Clodio de Aguiar (San Clodio)	9,3	8,3	1	1,2	0,19
San Fiz de Paz (San Pedro Fiz)	11,5	10,1	1,4	1,68	0,266
San Lourenzo de Aguiar (San Lourenzo)	12,9	7,1	5,8	6,96	1,102
San Tomé de Gaioso (San Tomé)	28,2	13	15,2	18,24	2,888
Santiago de Gaioso (Santiago)	20,5	7	13,5	16,2	2,565
Silvarrei (San Xoán)	12,2	5,5	6,7	8,04	1,273
Sobrada de Aguiar (Sta. M^a Madanela)	14	8,6	5,4	6,48	1,026
Taboi (San Pedro)	19,6	6,9	12,7	15,24	2,413
Vicinte (Santa María)	20,4	11,5	8,9	10,68	1,691

INEQUIDAD GEOGRÁFICA EN EL ACCESO A FISIOTERAPIA EN ATENCIÓN PRIMARIA EN LA PROVINCIA DE LUGO

Vilela (Santiago)	18	6	12	14,4	2,28
Palas de Rei nº de habitantes: 3667					
Albá (Santiago)	45,5	4,6	40,9	49,08	7,771
Ambreixo (San Vicenzo)	46,3	7,3	39	46,8	7,41
Augas Santas (San Xurxo)	47,5	10,2	37,3	44,76	7,087
Berbetouros (San Miguel)	39,6	7,7	31,9	38,28	6,061
Cabana (Santiago)	53,2	11,3	41,9	50,28	7,961
O Carballal (San Sebastián)	44,5	2,9	41,6	49,92	7,904
Carteire (Santa María)	33,1	10,5	22,6	27,12	4,294
Coence (San Mamede)	49,2	7,8	41,4	49,68	7,866
Covelo (San Xoán)	34,4	7,4	27	32,4	5,13
Cuíña (Santa María)	48,1	8,2	39,9	47,88	7,581
Curbián (San Martiño)	46,7	5,2	41,5	49,8	7,885
Felpós (San Tomé)	45,4	8,2	37,2	44,64	7,068
Ferreira de Negral (San Martiño)	39,4	10,8	28,6	34,32	5,434
Filgueira (San Tomé)	40,3	1,9	38,4	46,08	7,296
Fontecuberta (Santa Mariña)	39,7	2,8	36,9	44,28	7,011
Laia (San Xoán)	41,5	4,2	37,3	44,76	7,087
Lestedo (Santiago)	39,5	3,8	35,7	42,84	6,783
Maceda (San Miguel)	43	5,8	37,2	44,64	7,068
Marzá (Santa María)	41,2	2,3	38,9	46,68	7,391

INEQUIDAD GEOGRÁFICA EN EL ACCESO A FISIOTERAPIA EN ATENCIÓN PRIMARIA EN LA PROVINCIA DE LUGO

O Mato (San Xoán)	47,3	8,3	39	46,8	7,41
Meixide (San Pedro)	45,5	6,5	39	46,8	7,41
Merlán (San Salvador)	47,3	10	37,3	44,76	7,087
Moredo (San Fiz)	46,5	8,5	38	45,6	7,22
Orosa (Santo André)	47	8	39	46,8	7,41
Palas de Rei (San Tirso)	42,1	0,85	41,25	49,5	7,8375
Pambre (San Pedro)	51,7	10,2	41,5	49,8	7,885
Pidre (Santa María)	50,5	8,6	41,9	50,28	7,961
A Puxeda (Santa María)	42,6	6,5	36,1	43,32	6,859
Quindimil (San Miguel)	46,4	6	40,4	48,48	7,676
Ramil (San Martiño)	53,3	12,2	41,1	49,32	7,809
Remonde (San Miguel)	51,1	12	39,1	46,92	7,429
Ribeira (San Salvador)	39,9	8,7	31,2	37,44	5,928
Salaia (San Pedro)	41,2	5,1	36,1	43,32	6,859
San Breixo/Sambreijo (Santa María)	48	6,7	41,3	49,56	7,847
San Cibrao da Repostería (San Cibrao)	48,7	7,2	41,5	49,8	7,885
San Mamede do Carballal (San Mamede)	44	7	37	44,4	7,03
San Miguel de Coence (San Miguel)	47,8	6,9	40,9	49,08	7,771
San Xulián do Camiño (San Xiao)	44,9	5,8	39,1	46,92	7,429
San Xusto da Repostería (San Xusto)	48	6,3	41,7	50,04	7,923

INEQUIDAD GEOGRÁFICA EN EL ACCESO A FISIOTERAPIA EN ATENCIÓN PRIMARIA EN LA PROVINCIA DE LUGO

Ulloa (San Vicente)	44,3	7,1	37,2	44,64	7,068
Vilar de Donas (San Salvador)	36,9	5,6	31,3	37,56	5,947
Vilareda (San Pedro)	45,8	4,6	41,2	49,44	7,828
Pantón nº de habiatantes: 3073					
Acedre	17,7	6,6	11,1	13,32	2,109
Atán	20,8	9,7	11,1	13,32	2,109
Cangas	15,8	4,7	11,1	13,32	2,109
Castillón	12,2	5,4	6,8	8,16	1,292
Deade	11,2	1,8	9,4	11,28	1,786
Eiré	14,1	3,1	11	13,2	2,09
Espasantes	12,1	4,3	7,8	9,36	1,482
Ferreira de Pantón	11,5	0,45	11,05	13,26	2,0995
Frontón	19,9	8,8	11,1	13,32	2,109
Mañente	6,4	5,4	1	1,2	0,19
Moreda	7	6,8	0,2	0,24	0,038
Pantón	12,1	1,2	10,9	13,08	2,071
Pombeiro	22,3	11,3	11	13,2	2,09
Ribeiras de Miño	18,5	9,4	9,1	10,92	1,729
San Fiz de Cangas	14,2	3,2	11	13,2	2,09
San Vicente de Castillón	11,8	5,5	6,3	7,56	1,197
Pradela nº de habitantes 2240					

INEQUIDAD GEOGRÁFICA EN EL ACCESO A FISIOTERAPIA EN ATENCIÓN PRIMARIA EN LA PROVINCIA DE LUGO

Aldosende (Santiago)	49,8	12,1	37,7	45,24	7,163
Andreade (Santiago)	46	3,0	43	51,6	8,17
Barán (San Pedro)	44,2	4,6	39,6	47,52	7,524
Castro (San Mamede)	39,9	3	36,9	44,28	7,011
Castro de Rei de Lemos (Santa María)	50,4	7,4	43	51,6	8,17
As Cortes (San Salvador)	37,3	10,0	27,3	32,76	5,187
Ferreiros (Santa María)	36,2	6,6	29,6	35,52	5,624
Francos (Santa María)	37,1	4,5	32,6	39,12	6,194
A Laxe (Santiago)	35,1	6,5	28,6	34,32	5,434
Loio (San Xoán)	35,6	7,3	28,3	33,96	5,377
Paradela (San Miguel)	40,4	7,3	33,1	39,72	6,289
San Facundo de Ribas de Miño (San Facundo)	58,8	7,3	51,5	61,8	9,785
San Martiño de Castro (San Martiño)	38,8	8	30,8	36,96	5,852
San Vicente de Paradela (San Vicente)	43	3,1	39,9	47,88	7,581
Santa Cristina de Paradela (Santa Cristina)	45,1	2,2	42,9	51,48	8,151
Santalla de Paradela (Santalla)	43	5,3	37,7	45,24	7,163
Suar (San Lourenzo)	41,8	3,3	38,5	46,2	7,315
Vilaragunte (Santa María)	45,5	3,1	42,4	50,88	8,056

O Páramo nº de habitantes 1770

INEQUIDAD GEOGRÁFICA EN EL ACCESO A FISIOTERAPIA EN ATENCIÓN PRIMARIA EN LA PROVINCIA DE LUGO

Adai (Santa Mariña)	30,6	6,6	24	28,8	4,56
Friolfe (San Xoán)	30,9	6,6	24,3	29,16	4,617
Gondrame (Santa María)	33,1	9	24,1	28,92	4,579
Grallás (Santo Estevo)	39,8	9,1	30,7	36,84	5,833
Moscán (Santa María Madanela)	22	4,6	17,4	20,88	3,306
Neira (Santa María Madanela)	23	3,2	19,8	23,76	3,762
Piñeiro (San Salvador)	28,2	4,2	24	28,8	4,56
Reascos (Riascos) (Santa María)	9,8	6,8	3	3,6	0,57
Ribas de Miño (Santiago)	34	10	24	28,8	4,56
A Ribeira (San Mamede)	30,1	8,6	21,5	25,8	4,085
San Vicente de Gondrame (San Vicente)	32,5	8,5	24	28,8	4,56
Santo André da Ribeira (San Pedro)	25,7	8,5	17,2	20,64	3,268
A Torre (San Martiño)	26,6	2,6	24	28,8	4,56
Vilafiz (Santa María)	22,3	6,6	15,7	18,84	2,983
Vilarmosteiro (Santa Eufemia)	25,5	1,1	24,4	29,28	4,636
Vilasante (Santa Cruz)	24,3	4,9	19,4	23,28	3,686
Vileiriz (Villeiriz) (San Salvador)	31	6,9	24,1	28,92	4,579
A Pastoriza nº de habitantes 3690					
A Guarda (San Martiño)	39	3,9	35,1	42,12	6,669
Álvare (Santa María)	40,6	5,4	35,2	42,24	6,688
Baltar (San Pedro Fiz)	34,1	8,8	25,3	30,36	4,807

INEQUIDAD GEOGRÁFICA EN EL ACCESO A FISIOTERAPIA EN ATENCIÓN PRIMARIA EN LA PROVINCIA DE LUGO

Bretoña (Santa M^a)	44,2	5,8	38,4	46,08	7,296
Cadavedo (San Bartolomeu)	46,7	14,2	32,5	39	6,175
Crecente(O Salvador)	34,4	5,5	28,9	34,68	5,491
Fomiñá (O Salvador)	31,7	10	21,7	26,04	4,123
Gueimonde (San Mamede)	35,9	6,5	29,4	35,28	5,586
Lagoa (San Xoán)	37,4	4,2	33,2	39,84	6,308
Loboso (Santo André)	42,1	11,9	30,2	36,24	5,738
Pastoriza (O Salvador)	40,6	1,3	39,3	47,16	7,467
Pousada (Santa Catarina)	30,9	11,4	19,5	23,4	3,705
A Regueira (San Vicente)	38,1	5,0	33,1	39,72	6,289
Reigosa (Santiago)	39,2	3,9	35,3	42,36	6,707
Saldanxe (San Miguel)	37,6	4,4	33,2	39,84	6,308
San Cosme de Piñeiro (San Cosme)	33,7	7,4	26,3	31,56	4,997
San Martín de Corbelle (San Martiño)	39	7,1	31,9	38,28	6,061
Úbeda (San Xoán)	45	9,3	35,7	42,84	6,783
Vián (Santa María)	41,8	6,5	35,3	42,36	6,707
Pedrafita Do Ceberiro nº de habitantes 13 668					
El Cebrero (Santa María)	69,1	4,8	64,3	77,16	12,217
Fuenfría (San Juan)	65,2	16,6	48,6	58,32	9,234
Hospital (San Juan)	74,7	10,4	64,3	77,16	12,217
Liñares (San Esteban)	72,2	7,8	64,4	77,28	12,236

INEQUIDAD GEOGRÁFICA EN EL ACCESO A FISIOTERAPIA EN ATENCIÓN PRIMARIA EN LA PROVINCIA DE LUGO

Lousada (San Vicente)	83,2	18,8	64,4	77,28	12,236
Louzarela (San Juan)	66	16,9	49,1	58,92	9,329
Pacios (San Lorenzo)	78,2	13,8	64,4	77,28	12,236
Padornelo (San Juan)	77,2	12,8	64,4	77,28	12,236
Piedrafita del Cebrero (San Antón)	64,6	0,23	64,37	77,244	12,2303
Riocereiija (Santa María Magdalena)	80,3	15,9	64,4	77,28	12,236
Vega de Forcas (Santa María)	74,3	9,9	64,4	77,28	12,236
Zanfoga (San Martín)	74,8	10,5	64,3	77,16	12,217
Pobra De Brollón nº de habitantes 2201					
Abrence (San Xoán)	64,3	4,7	59,6	71,52	11,324
Barxa de Lor (Santa Mariña)	69,1	9,1	60	72	11,4
Canedo (San Miguel)	55,1	8,5	46,6	55,92	8,854
Castroncelos (Santiago)	64,6	3,3	61,3	73,56	11,647
Castrosante (Santa Mariña)	60,5	2,5	58	69,6	11,02
Cereixa (San Pedro)	60,1	3,7	56,4	67,68	10,716
Eixón (San Xurxo)	59,2	4,8	54,4	65,28	10,336
Ferreiros (San Salvador)	62,9	4,7	58,2	69,84	11,058
A Ferreirúa (San Martiño)	61,4	5,1	56,3	67,56	10,697
Fornelas (Santa Comba)	58,4	6,8	51,6	61,92	9,804
Lamaigrexa (San Pedro)	65	2,2	62,8	75,36	11,932
Liñares (San Cosme)	68,8	8,8	60	72	11,4

INEQUIDAD GEOGRÁFICA EN EL ACCESO A FISIOTERAPIA EN ATENCIÓN PRIMARIA EN LA PROVINCIA DE LUGO

Óutara (Santa María)	54,2	11,7	42,5	51	8,075
Parada dos Montes (Santa Einés)	76,5	14,9	61,6	73,92	11,704
Pinel (Santa María)	66	6,1	59,9	71,88	11,381
Piño (Santa María)	56,4	8,1	48,3	57,96	9,177
A Pobra do Brollón (San Pedro)	63,1	0,11	62,99	75,588	11,9681
Saa (Santa María)	66,5	3,4	63,1	75,72	11,989
Salcedo (San Xoán)	67,7	7,1	60,6	72,72	11,514
Santalla de Rei (Santalla)	57,9	6,4	51,5	61,8	9,785
Veiga (San Xián)	58,2	7,2	51	61,2	9,69
Vilachá (San Mamede)	73,1	13,1	60	72	11,4
Pol nº de habitantes 1913					
Arcos de Frades (Santiago)	20,6	3,4	17,2	20,64	3,268
Caraño (San Martiño)	26,3	4,3	22	26,4	4,18
Carazo (San Pedro)	18,2	8,1	10,1	12,12	1,919
Cirio (Santa María)	19,4	3,8	15,6	18,72	2,964
Ferreiros (Santo André)	27,6	11,8	15,8	18,96	3,002
Fraialde (Santa Marina)	16,6	6,5	10,1	12,12	1,919
Gondel (San Cosme)	25,6	3,6	22	26,4	4,18
Hermunde (San Pedro)	26,6	8,2	18,4	22,08	3,496
Lea (San Bartolomeu)	18,8	5	13,8	16,56	2,622
Luaces (Santa María)	22,5	0,5	22	26,4	4,18

INEQUIDAD GEOGRÁFICA EN EL ACCESO A FISIOTERAPIA EN ATENCIÓN PRIMARIA EN LA PROVINCIA DE LUGO

Milleirós (Santiago)	38,2	8,4	29,8	35,76	5,662
Mosteiro (San Salvador)	12	6,8	5,2	6,24	0,988
Pol (Santo Estevo)	26,8	5,8	21	25,2	3,99
San Martín de Lúa (San Martín)	36,7	13,7	23	27,6	4,37
San Martiño de Ferreiros (San Martiño)	28,5	12,7	15,8	18,96	3,002
Silva (Santiago)	25,9	3	22,9	27,48	4,351
Suegos (Santa Eulalia)	20,8	7,4	13,4	16,08	2,546
Torneiros (San Lourenzo)	25,5	9,6	15,9	19,08	3,021
Valonga (Santa María)	28,7	6,7	22	26,4	4,18
A Pontenova nº de habitantes 2971					
Bogo (San Pedro)	56,5	10,4	46,1	55,32	8,759
Conforto (Santa María)	56	5,2	50,8	60,96	9,652
A Pontenova (Sagrado Corazón)	52,3	0,7	51,6	61,92	9,804
Santo Estevo de Rececende (Santo Estevo)	59,3	7,8	51,5	61,8	9,785
Vilaboia (San Xulián)	54,6	10,5	44,1	52,92	8,379
Vilameá (San Vicente)	52,9	3,9	49	58,8	9,31
Vilaoudriz (Santiago)	53,3	2,5	50,8	60,96	9,652
Vilaouruz (San Martín)	61,5	8,8	52,7	63,24	10,013
Vilarmide (El Salvador)	59,3	15,6	43,7	52,44	8,303
Xudán (Santa María Madanela)	45,9	8,8	37,1	44,52	7,049

INEQUIDAD GEOGRÁFICA EN EL ACCESO A FISIOTERAPIA EN ATENCIÓN PRIMARIA EN LA PROVINCIA DE LUGO

	Portomarín 1898				
Bagude (San Bartolomeu)	40,8	9,5	31,3	37,56	5,947
Caborrecelle (San Xulián)	38,3	8,0	30,3	36,36	5,757
Castromaior (Santa María)	43	9,2	33,8	40,56	6,422
Cortapezas (Santa María)	33,2	3,3	29,9	35,88	5,681
Fiz de Rozas (San Lourenzo)	31,1	7,2	23,9	28,68	4,541
Gonzar (Santa María)	37,8	7,9	29,9	35,88	5,681
León (San Martiño)	36,3	6,6	29,7	35,64	5,643
Narón (Santa María)	44,2	15,3	28,9	34,68	5,491
Nespereira (San Cibrao)	39,9	10,5	29,4	35,28	5,586
Portomarín (San Nicolao)	33,4	0,18	33,22	39,864	6,3118
Portomarín (San Pedro)	33,5	1,2	32,3	38,76	6,137
Recelle (San Pedro)	33,9	8,1	25,8	30,96	4,902
Sabadelle (San Salvador)	41,8	8,6	33,2	39,84	6,308
San Mamede de Belaz	37,9	6,1	31,8	38,16	6,042
San Mamede do Río (San Mamede)	46,7	13,9	32,8	39,36	6,232
Soengas (Santiago)	48,6	13,2	35,4	42,48	6,726
Vedro (San Martiño)	34,2	4,1	30,1	36,12	5,719
Vilarbasín (San Pedro)	45,9	10,8	35,1	42,12	6,669
Vilaxuste (San Pedro)	41,3	9,9	31,4	37,68	5,966
Vedro	34,2	4,5	29,7	35,64	5,643

INEQUIDAD GEOGRÁFICA EN EL ACCESO A FISIOTERAPIA EN ATENCIÓN PRIMARIA EN LA PROVINCIA DE LUGO

Quiroga nº de habitantes 3999					
Santiago de Augasmestas	26,2	9,4	16,8	20,16	3,192
Santa María de Bendilló	41,7	9,6	32,1	38,52	6,099
Santa Baia de Bendollo	41,6	9,4	32,2	38,64	6,118
Santa Bárbara de Bustelo de Fisteus	43,1	10,0	33,1	39,72	6,289
Santa María de Cereixido	56,5	24,4	32,1	38,52	6,099
Santa Sabela de Enciñeira	52	19,8	32,2	38,64	6,118
San Mamede de Fisteus	41,6	8,7	32,9	39,48	6,251
Santa María da Ermida	34,4	2,4	32	38,4	6,08
San Salvador de Hospital	37,1	2,3	34,8	41,76	6,612
San Miguel de Montefurado	46,2	15,5	30,7	36,84	5,833
San Lourenzo de Nocedo	36,2	14,3	21,9	26,28	4,161
Santa María de Outeiro	50,8	18	32,8	39,36	6,232
San Salvador de Palacios de Sierra	56,6	24,4	32,2	38,64	6,118
San Marcos de Paradaseca	40,7	8,6	32,1	38,52	6,099
Santa María de Quintá de Lor	20,3	13,9	6,4	7,68	1,216
San Martín de Quiroga	48,7	2,2	46,5	55,8	8,835
Santa María Magdalena de Seara	59	26,2	32,8	39,36	6,232
Santa Marina de Sequeiros	36,8	4,7	32,1	38,52	6,099
San Antón de Vilanuide	48,9	16,7	32,2	38,64	6,118
San José de Vilar de Lor	31,1	15	16,1	19,32	3,059

INEQUIDAD GEOGRÁFICA EN EL ACCESO A FISIOTERAPIA EN ATENCIÓN PRIMARIA EN LA PROVINCIA DE LUGO

San Lorenzo de Vilarmel	51,6	19,5	32,1	38,52	6,099
Santa María de Vilaster	47,4	13,4	34	40,8	6,46
San Cepriano De Parteme	30,1	14,1	16	19,2	3,04
Rábade nº de habitantes 1699					
Rábade (San Vicente)	16,1	0,22	15,88	19,056	3,0172
Rias De Sil nº de habitantes 12 18					
Nogueira (Nosa Señora das Neves)	27,9	4,4	23,5	28,2	4,465
Peites (San Martiño)	46,7	16,3	30,4	36,48	5,776
Piñeira (San Cristovo)	46,9	10,9	36	43,2	6,84
Rairos (Santa Lucía)	29,4	3,7	25,7	30,84	4,883
Ribas de Sil (San Clodio)	32,4	0,18	32,22	38,664	6,1218
Soutordei (Santiago)	42	7,9	34,1	40,92	6,479
Torbeo (Santa María)	38,6	13,5	25,1	30,12	4,769
Ribera De Piquin nº de habitantes 742					
Navallos (San Pedro)	48,5	4,5	44	52,8	8,36
San Xurxo de Piquín (San Xurxo)	40,9	3,1	37,8	45,36	7,182
Santalla (Santalla)	42,6	6,1	36,5	43,8	6,935
Santiago de Acevo (Santiago)	51,5	7,5	44	52,8	8,36
Os Baos (San Xoán)	47,5	7	40,5	48,6	7,695
Riotorto nº de habitante 18 43					
Aldurfe (San Pedro)	41,7	7,4	34,3	41,16	6,517

INEQUIDAD GEOGRÁFICA EN EL ACCESO A FISIOTERAPIA EN ATENCIÓN PRIMARIA EN LA PROVINCIA DE LUGO

Ferreiravella (San Xillao)	42,7	6,6	36,1	43,32	6,859
Galegos (Santa María)	44,6	19,9	24,7	29,64	4,693
A Muxueira (San Lourenzo)	54,9	6,4	48,5	58,2	9,215
A Órrea (Santa Comba)	41,7	13,4	28,3	33,96	5,377
Samos nº de habitantes 1768					
Castroncán (Santa Marta)	41,1	4,5	36,6	43,92	6,954
Estraxiz (Santiago)	42,1	7,3	34,8	41,76	6,612
Formigueiros (Santiago)	44,3	5,4	38,9	46,68	7,391
Freixo (San Silvestre)	50,2	5,9	44,3	53,16	8,417
Frollais (San Miguel)	38,3	6,8	31,5	37,8	5,985
Gundriz (Santo André)	62,7	18,4	44,3	53,16	8,417
Loureiro (Santa María)	47,7	3,5	44,2	53,04	8,398
Lousada (San Martiño)	43,3	8,5	34,8	41,76	6,612
Montán (Santa María)	45,8	6,6	39,2	47,04	7,448
Pascáis (Santalla)	43,1	4	39,1	46,92	7,429
Reiriz (Santo Estevo)	39,1	6,5	32,6	39,12	6,194
Renche (Santiago)	48,5	4,3	44,2	53,04	8,398
Romelle (San Martiño)	45	4,2	40,8	48,96	7,752
Samos (Santa Xertrude)	43,7	0,55	43,15	51,78	8,1985
San Cristovo de Lúzara (San Cristovo),	58,1	13,8	44,3	53,16	8,417
San Cristovo de Real (San Cristovo)	49,6	5,3	44,3	53,16	8,417

INEQUIDAD GEOGRÁFICA EN EL ACCESO A FISIOTERAPIA EN ATENCIÓN PRIMARIA EN LA PROVINCIA DE LUGO

San Mamede do Couto (San Mamede)	44	3	41	49,2	7,79
San Martiño do Real (San Martiño)	53,3	10,5	42,8	51,36	8,132
San Xil de Carballo (San Xil)	49	8,7	40,3	48,36	7,657
San xoán de Lóuzara (San Xoán)	59	14,7	44,3	53,16	8,417
Santalla (San Xosé)	62,6	18,3	44,3	53,16	8,417
Suñide (Santa María)	41,7	5,9	35,8	42,96	6,802
Teibilide (San Xulián)	40,1	5,9	34,2	41,04	6,498
Zoó (Santiago)	43,2	9,4	33,8	40,56	6,422
Sober nº de habitantes 2836					
Amandi	18,2	11,7	6,5	7,8	1,235
Anllo	15,8	4,6	11,2	13,44	2,128
Arroxo	11,2	1,2	10	12	1,9
Barantes	16,1	5,6	10,5	12,6	1,995
Bolmente	16,4	5,8	10,6	12,72	2,014
Brosmos	16	9,9	6,1	7,32	1,159
Bulso	14,7	8,6	6,1	7,32	1,159
Canaval	10,4	3,4	7	8,4	1,33
Doade	15,8	13,8	2	2,4	0,38
Figueiroá	5,4	4,8	0,6	0,72	0,114
Gundivós	10,2	5,4	4,8	5,76	0,912
Liñarán	12,3	2,9	9,4	11,28	1,786

INEQUIDAD GEOGRÁFICA EN EL ACCESO A FISIOTERAPIA EN ATENCIÓN PRIMARIA EN LA PROVINCIA DE LUGO

Lobios	19,9	9,4	10,5	12,6	1,995
Millán	11,6	1,2	10,4	12,48	1,976
Neiras	9,1	3,5	5,6	6,72	1,064
Pinol	19	8,5	10,5	12,6	1,995
Proendos	12	1,4	10,6	12,72	2,014
Refoxo	10,2	1,1	9,1	10,92	1,729
Rosende	13,3	4,3	9	10,8	1,71
Santiorxo	18,1	7,6	10,5	12,6	1,995
Vilaescura	11,6	3,3	8,3	9,96	1,577
Taboada nº de habitantes 3537					
Ansar (Santo Estevo)	62,1	6,1	56	67,2	10,64
Arxiz (San Paio)	58,6	6,1	52,5	63	9,975
Bembibre (San Pedro)	57,1	1,8	55,3	66,36	10,507
Campo (San Xián)	59,9	4,1	55,8	66,96	10,602
Carballo (San Tomé)	56,9	1	55,9	67,08	10,621
Castelo (Santa María)	61,4	3,6	57,8	69,36	10,982
Cerdeda (Santa Mariña)	64,6	8,6	56	67,2	10,64
Cicillón (Santiago)	63,2	7,4	55,8	66,96	10,602
Couto (San Martiño)	58	2,9	55,1	66,12	10,469
Esperante (Santiago)	69,8	11,6	58,2	69,84	11,058
Fradé (Santiago)	59,8	3,9	55,9	67,08	10,621

INEQUIDAD GEOGRÁFICA EN EL ACCESO A FISIOTERAPIA EN ATENCIÓN PRIMARIA EN LA PROVINCIA DE LUGO

Gondulfe (San Lourenzo)	62	5,3	56,7	68,04	10,773
Insua (San Salvador)	62,1	5,6	56,5	67,8	10,735
Mato (San Martiño)	66,9	10,9	56	67,2	10,64
Meixonfrío (Santa Mariña)	49,8	7,9	41,9	50,28	7,961
Moreda (Santa María)	58,3	2,3	56	67,2	10,64
Mourulle (San Vicente)	63,9	7,4	56,5	67,8	10,735
Piñeira (Santa María)	45,3	10,3	35	42	6,65
San Xián de Insua (San Xián)	65,1	8,6	56,5	67,8	10,735
Sobrecedo (Santiago)	72,9	8,1	64,8	77,76	12,312
Taboada dos Freires (Santa María)	71,8	6,6	65,2	78,24	12,388
A Torre (San Mamede)	56,5	5,1	51,4	61,68	9,766
Vilameñe (Santa Mariña)	54,7	3,0	51,7	62,04	9,823
Vilar de Cabalos (Santa Eulalia)	55,2	5,7	49,5	59,4	9,405
Vilela (San Miguel)	61,8	6	55,8	66,96	10,602
Xián (Santa María)	56,6	13,8	42,8	51,36	8,132
Trabada nº de habitantes 1451					
Fornea (San Esteban)	33,1	7,2	25,9	31,08	4,921
Ría de Abres (Santiago)	47,4	10,4	37	44,4	7,03
Sante (San Julian)	46,1	7,9	38,2	45,84	7,258
Trabada (Santa María)	37,5	0,2	37,34	44,808	7,0946
Vidal (San Mateo)	38,6	5,2	33,4	40,08	6,346

INEQUIDAD GEOGRÁFICA EN EL ACCESO A FISIOTERAPIA EN ATENCIÓN PRIMARIA EN LA PROVINCIA DE LUGO

Vilaformán (San Juan)	48,8	11,8	37	44,4	7,03
Vila Pena (Santiago)	45,1	8,1	37		7,03
Triacastela nº de habitantes 811					
A Balsa (San Breixo)	54,4	1,9	52,5	63	9,975
Cancelo (San Cristovo)	52,1	4,8	47,3	56,76	8,987
Lamas do Biduedo (Santo Isidro)	62,3	9,1	53,2	63,84	10,108
O Monte (Santa María)	49,3	4,2	45,1	54,12	8,569
Santalla de Alfoz (Santalla)	50,6	1,9	48,7	58,44	9,253
Toldaos (San Salvador)	49,2	3,4	45,8	54,96	8,702
Triacastela (Santiago)	52,3	3,4	48,9	58,68	9,291
Vilavella (Santa María)	55,4	2,9	52,5	63	9,975
Valadouro nº de habitantes 2227					
Budián (Santa Eulalia)	14,9	2,9	12	14,4	2,28
Cadramón (San Jorge)	28,8	11,5	17,3	20,76	3,287
Ferreira (Santa María)	16,4	0,7	15,7	18,84	2,983
Frexulfe (Santa Eulalia)	22,4	5,1	17,3	20,76	3,287
A Laxe (San Juan)	15,4	1,3	14,1	16,92	2,679
Moucide (San Esteban)	11,1	6,1	5	6	0,95
Recaré (San Julián)	20	2,7	17,3	20,76	3,287
Santo Tomás de Recaré (Santo Tomas)	21,4	4,6	16,8	20,16	3,192
Santa Cruz del Valle de Oro (Santa Cruz)	18,9	1,6	17,3	20,76	3,287

INEQUIDAD GEOGRÁFICA EN EL ACCESO A FISIOTERAPIA EN ATENCIÓN PRIMARIA EN LA PROVINCIA DE LUGO

Vilacampa (Santa María)	24,4	8,5	15,9	19,08	3,021
O Saviñao nº de habitantes 5077					
O Vicedo nº de habitantes 2086					
Negradas	36,9	4,3	32,6	39,12	6,194
Mosende	33,2	9,1	24,1	28,92	4,579
San Román del Valle	33	6,2	26,8	32,16	5,092
Riobarba	33,8	14,7	19,1	22,92	3,629
Suegos	32,1	9,6	22,5	27	4,275
Xermade nº de habitantes 2318					
Burgás (Santa Eulalia)	49,9	3,5	46,4	55,68	8,816
Cabreiros (Santa Marina)	11,8	7,4	4,4	5,28	0,836
Candamil (San Miguel)	48,9	3,4	45,5	54,6	8,645
Cazás (San Julián)	44,9	8,1	36,8	44,16	6,992
Lousada (San Andrés)	56,1	14,5	41,6	49,92	7,904
Miraz (San Pedro)	55,7	3,4	52,3	62,76	9,937
Momán (San Mamed)	54,1	7,8	46,3	55,56	8,797
Piñeiro (San Martín)	28,2	6,5	21,7	26,04	4,123
Roupar (San Pedro Félix)	57,8	10,4	47,4	56,88	9,006
Germade (Santa María)	52,4	0,1	52,3	62,76	9,937
Xove nº de habitantes 3602					
Lago (Santa Eulalia)	13,3	3	10,3	12,36	1,957

INEQUIDAD GEOGRÁFICA EN EL ACCESO A FISIOTERAPIA EN ATENCIÓN PRIMARIA EN LA PROVINCIA DE LUGO

El Monte (Santo Isidoro)	19,5	10,2	9,3	11,16	1,767
Morás (San Clemente)	16,8	5,1	11,7	14,04	2,223
Portocelo (San Tirso)	19,5	5,4	14,1	16,92	2,679
La Rigueira (San Miguel)	18,6	5,5	13,1	15,72	2,489
Sumoas (Santo Estevo)	16,7	1,6	15,1	18,12	2,869
Jove (San Bartolo)	15	0,5	14,5	17,4	2,755
Juances (San Pedro)	20,3	5,6	14,7	17,64	2,793
Lugo ciudad	16,32	12,3	4,02	4,824	0,7638