



FINALIDADE

Trátase de que o alumno se aproxime ao coñecemento da cidade como construción e produto social dende o estudo das diferentes TEORIAS DA CIDADE así como do coñecemento da HISTORIA DOS TRAZADOS URBANOS facendo fincapé nos instrumentos de intervención urbanística.

Introducir ao alumno nos conceptos de ESTRUCTURA URBANA, MORFOLOXIA URBANA a partir do ESTUDO DOS ELEMENTOS DE ANALISES URBAN tanto públicos (RUA, PLAZA, PARQUES E XARDIS PUBLICOS) como privados (a ILLA, a PARCELA o TIPO).

Por último introducir ao alumno no coñecemento e manexo de diversas escalas de análise a partir do Análise Territorial, Análise Histórico e Análise Urban nos exercicios prácticos desenvolvidos ao longo do curso en coordinación con PROXECTOS II.

PROGRAMA:

TEORÍA E HISTORIA DE LOS TRAZADOS URBANOS

0 A urbanística como disciplina

A teoría urbanística medieval

1 Cidade medieval

A teoría renacentista da cidade

2 Renacimiento e cidade

3 Roma

4 ○ "embellissement partial"

5 ○ "embellissement total"

Revolución industrial e cidade

- 6 Modelos de organización industrial antiurbana
- 7 A dialéctica reforma-extensión

A teoría urbanística moderna

- A análise científica dos problemas urbanos
- 8 A "teoría general de la urbanización"
 - 9 O "plano regulador"
 - 10 A investigación científica das regras artísticas
- As grandes propostas para a cidade contemporánea:
o urbanismo fora da cidade
- 11 A cidade xardín
 - 12 A cidade lineal
 - 13 A cidade industrial
- Teorías sobre a gran cidade:
a grosstadt como unidade de proxección
- 14 Martín machler
 - 15 Le corbusier
 - 16 Hiberseimer
 - 17 Ciam. A cidade funcional
- A construción da cidade contemporánea:
o urbanismo coa cidade
- 18 A construción da cidade
 - 19 A crise do ciam: o urbanismo urbano
 - 20 A cidade como patrimonio
- A cidade post-capitalista
- 21 A cidade difusa

ELEMENTOS DE ANÁLISIS URBANO.

- 1 Formas de representación de la Ciudad y el Territorio.
- 2 El lugar.
- 3 El espacio construido: la Parcela.
- 4 El espacio construido: la Manzana.
- 5 Los espacios libres: la Calle.
- 6 Los espacios libres: la Plaza.
- 7 Los espacios libres: los Parques.

PRACTICAS

Os exercicios prácticos desenrolaránse nun ámbito territorial acotado, ao longo de todo o curso, propoñéndose como fin a realización de ANALISE TERRITORIAL, ANALISE HISTORICO e ANALISE URBANO.

- | | |
|-------------|-------------------------------------|
| Exercicio 1 | Introducción do análise territorial |
| Exercicio 2 | Introducción do análise histórico |
| Exercicio 3 | Análise urbano: Acidade vell |
| Exercicio 4 | Análise urbano: O ensanche |
| Exercicio 5 | Análise urbano: Os polígonos. |
| Exercicio 6 | Análise urbano: Aperia |

A Coruña

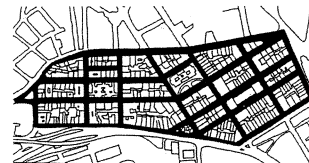
Análise urbano. Areas homoxeneas. A cidade vella, o ensanche, polígono, núcleo rural



alumnos:

José Ancosmede
Soledad Etxeita

María Teresa Fernández



alumnos:

Pablo García
María García
Cristina Lema
Isaac López
Eider Manelos



alumno:

Juán José López

TRABALLO:

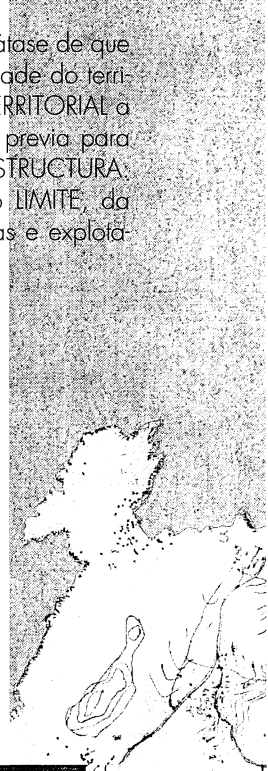
ELABORACIÓN PLANO
SINTÉTICO DO TERRITO-
RIO.

ESCALA:

1: 25.000

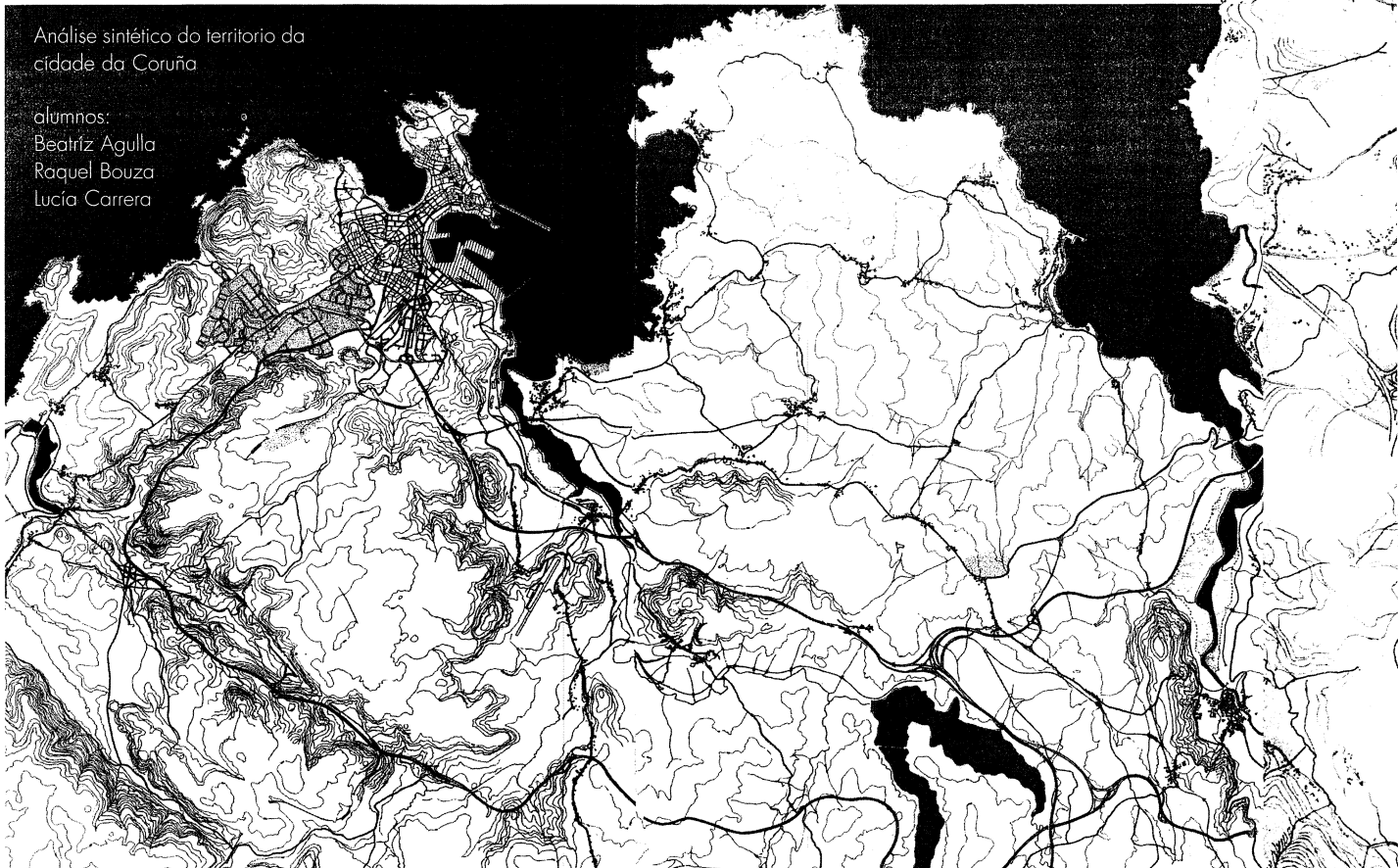
ANÁLISE TERRITORIAL

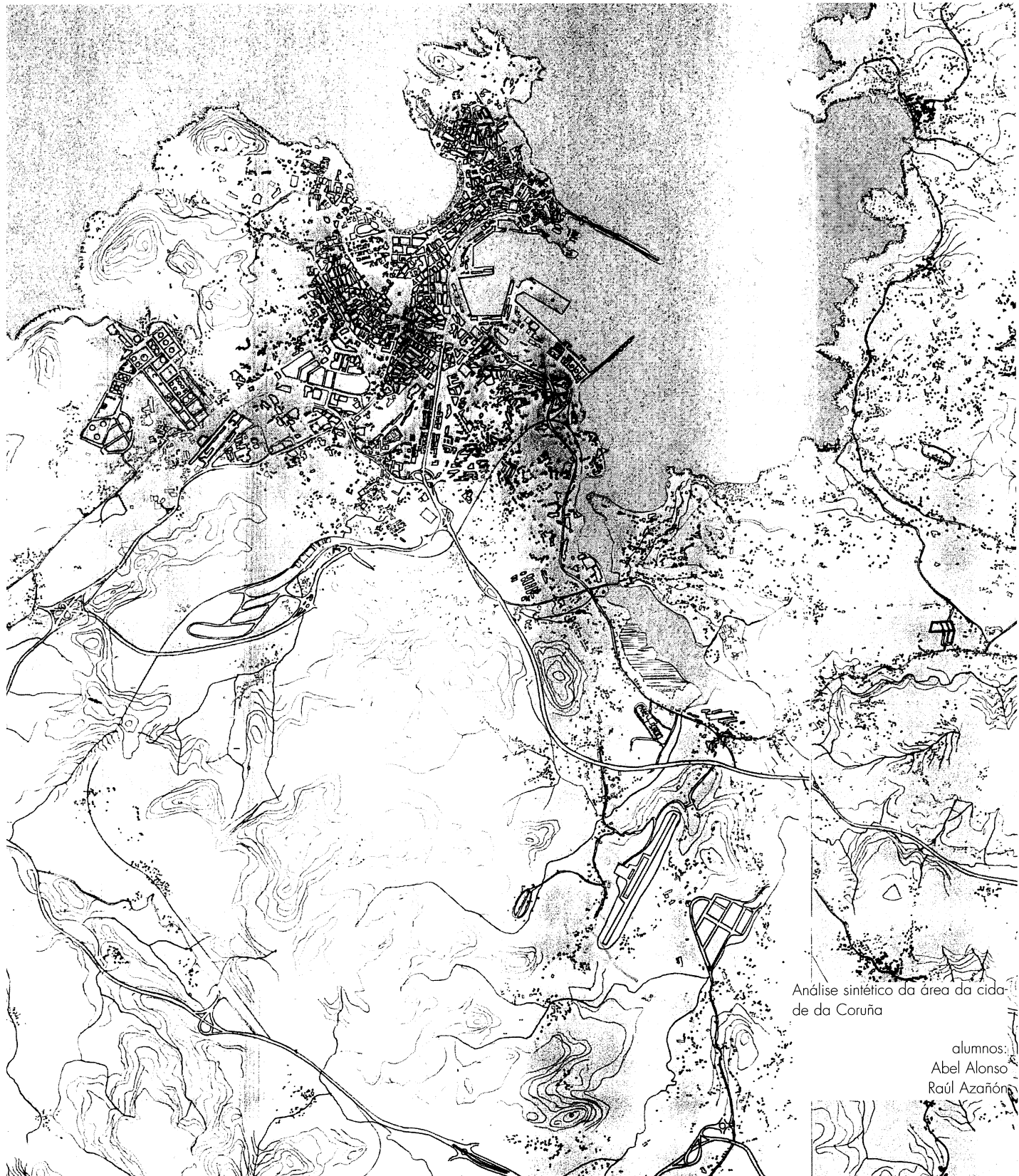
A partir de utilización de técnicas gráficas, fotográficas, maquetas, etc. trátase de que o alumno perciba a través dos traballos de análise territorial a complexidade do territorio e as transformacións habidas nel. Trátase de visualizar o ORDEN TERRITORIAL a partir da percepción dos estratos que se acumulan nel como condición previa para entender a súa historia. O análises territorial nos permite coñecer a súa ESTRUCTURA. Puntos fortes, líneas de forza, planos, etc. plantexándose os temas do LIMITE, da FORMA do territorio e da súa construción (Asentamentos, infraestructuras e explotación do territorio).



Análise sintético do territorio da
cidade da Coruña

alumnos:
Beatriz Agulla
Raquel Bouza
Lucía Carrera





Análise sintético da área da cidade da Coruña

alumnos:
Abel Alonso
Raúl Azañón

TRABALLO:

ELABORACIÓN PLANO
DE EVOLUCIÓN
HISTÓRICA.

ESCALA:

1: 10.000

ANÁLISE HISTÓRICO

A cidade como proceso despregado na historia nos permite ver en clave espacio-temporal o proceso de ocupación do territorio.

Trátase polo tanto de que o alumno incorpore o TEMPO e polo tantoas diferentes concepcións do tempo no proceso de análises, e como as relacións espacio-tempo se expresan de forma diversa no construído.

A Historia, o análise histórico do proceso de ocupación do territorio nos permite ver en enclave espacio-temporal as etapas fundamentais do desenvolvemento, e entender que o estado actual non é máis que un momento na súa evolución.



Análise da cidade da Coruña

alumno:
Carolina García





Análise dos diferentes tecidos da cidade da Coruña

alumno:
Luisa Miranda

TRABALLO:

ANÁLISE URBANO

ESCALAS:

1: 5.000

1: 2.000

ANÁLISIS URBANO

A última parte do curso centrarase no ANÁLISE URBAN, unha primeira fase de recoñecemento de AREAS HOMOXENEAS identificando os elementos claves que as definen e os límites que as separan.

Unha segunda fase na que tomando como referencia un ámbito preciso dun área previamente delimitada se proceda ao seu análise detallado tanto das diferentes formas de crecemento urban, como dos elementos de análise urban que os compoñen e as relacións entre eles: os espacios libres (Rúa , Plaza, Parques, Xardis ...), os espacios construídos (a illa, a parcela, o tipo edificatorio).

Como colofón do traballo práctico o alumno procederá á realización dun PROXECTO URBANO derivado do diagnóstico efectuado a partir do análise anteriormente desenvolvido.

Plano de síntesis da trama da cidade da Coruña.

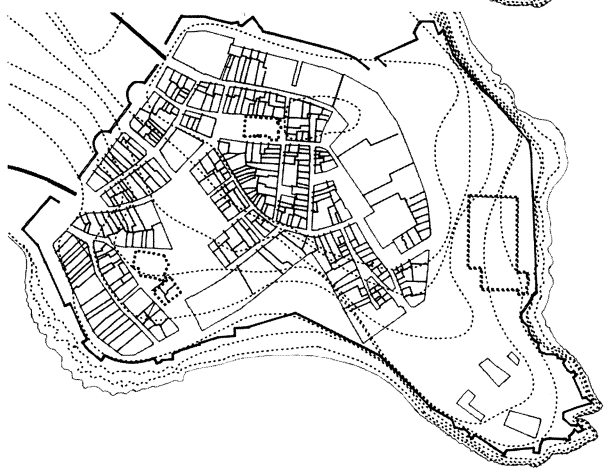
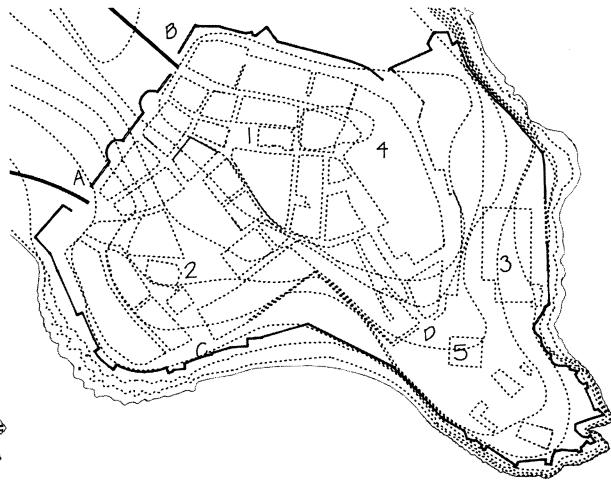
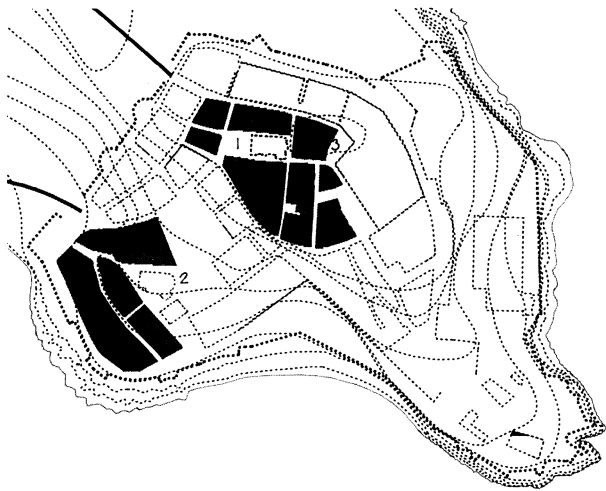
alumnos:

María Jesús Agudo

Sonia Barca

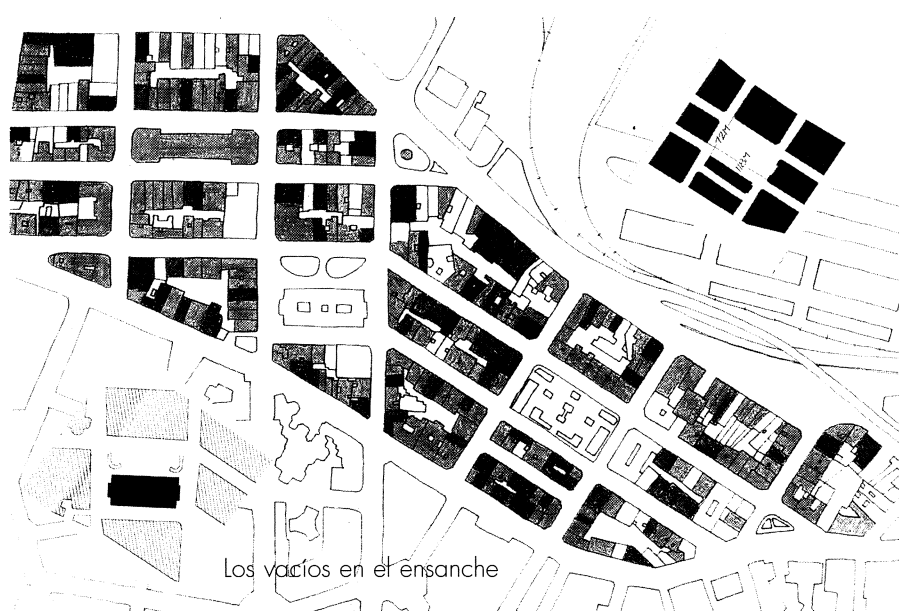
Celia Bernárdez





Análise da cidade vella da Coruña.

alumno:
Margarita Sánchez



Análise da cidade da Coruña a través da suas tramas.

alumno:
Miguel Isla