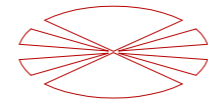


UNIVERSIDAD DE LA CORUÑA



ESCUELA UNIVERSITARIA DE ARQUITECTURA TÉCNICA
DEPARTAMENTO DE TECNOLOGÍA DE LA CONSTRUCCIÓN



REHABILITACIÓN DE LA ANTIGUA FÁBRICA CONSERVERA AMEIXIDE
PARA CENTRO TALASO RÍA DE ALDÁN

TOMO II

II PLANOS

PROYECTISTA: DAVID MARTÍNEZ PIÑEIRO
TUTORES: D. JOSÉ ANTONIO ÁLVAREZ DÍAZ
D. JOSÉ CARLOS FRANCO TABOADA

JULIO 2016

ESTADO ACTUAL

UBICACIÓN

- U.01** SITUACIÓN DEL SOLAR
- U.02** EMPLAZAMIENTO

TOPOGRAFÍA Y TOMA DE DATOS

- T.03** TOPOGRÁFICO
- T.04** TOMA DE DATOS

FOTOGRAFÍA

- F.05** LEVANTAMIENTO FOTOGRÁFICO PLANTA BAJA
- F.06** LEVANTAMIENTO FOTOGRÁFICO PLANTA PRIMERA

ARQUITECTURA

- A.07** ALZADOS OESTE Y ESTE
- A.08** ALZADOS NORTE Y SUR
- A.09** DISTRIBUCIÓN PLANTA BAJA
- A.10** DISTRIBUCIÓN PLANTA PRIMERA
- A.11** DISTRIBUCIÓN PLANTA SEGUNDA
- A.12** SECCIÓN LONGITUDINAL (A)
- A.13** SECCIÓN LONGITUDINAL (B)
- A.14** SECCIÓN TRANSVERSAL (C)
- A.15** SECCIÓN TRANSVERSAL (D)

DEMOLICIONES

ALZADOS

- D.16** ALZADOS OESTE Y ESTE
- D.17** ALZADOS NORTE Y SUR

PLANTAS

- D.18** PLANTA BAJA
- D.19** PLANTA PRIMERA
- D.20** PLANTA SEGUNDA
- D.21** PLANTA CUBIERTA

BOCETOS

BOCETOS

- B.22** BOCETOS PLANTAS Y ALZADOS

REFORMA

ARQUITECTURA

- A.23** ALZADO NORTE
- A.24** ALZADO SUR
- A.25** ALZADO ESTE
- A.26** ALZADO OESTE
- A.27** DISTRIBUCIÓN PLANTA BAJA
- A.28** DISTRIBUCIÓN PLANTA PRIMERA
- A.29** DISTRIBUCIÓN PLANTA SEGUNDA
- A.30** PLANTA CUBIERTA
- A.31** COTAS PLANTA BAJA
- A.32** COTAS PLANTA PRIMERA
- A.33** COTAS PLANTA SEGUNDA
- A.34** COTAS PLANTA CUBIERTA
- A.35** SECCIÓN LONGITUDINAL (A)
- A.36** SECCIÓN LONGITUDINAL (B)
- A.37** SECCIÓN LONGITUDINAL (C)
- A.38** SECCIÓN TRANSVERSAL (D)
- A.39** SECCIÓN TRANSVERSAL (E)
- A.40** SECCIÓN TRANSVERSAL (F)
- A.41** SECCIÓN TRANSVERSAL (G)
- A.42** SECCIÓN TRANSVERSAL (H)
- A.43** SECCIÓN TRANSVERSAL (I)
- A.44** SECCIÓN TRANSVERSAL (J)
- A.45** ACCESIBILIDAD PLANTA BAJA
- A.46** ACCESIBILIDAD PLANTA PRIMERA

ESTRUCTURA

- E.47** PLANTA DE CIMENTACIÓN Y REPLANTEO
- E.48** PLANTA DE CIMENTACIÓN ARMADO E INST. ELÉCTRICA DE PUESTA A TIERRA
- E.49** FORJADO TECHO PLANTA BAJA (ÁREA DE TRATAMIENTOS)
- E.50** FORJADO TECHO PLANTA BAJA (ARMADURA DE NEGATIVOS)
- E.51** ARMADO DE PÓRTICOS (I) (FORJADO TECHO PLANTA BAJA ÁREA DE TRATAMIENTOS)
- E.52** ARMADO DE PÓRTICOS (II) (FORJADO TECHO PLANTA BAJA ÁREA DE TRATAMIENTOS)
- E.53** ZUNCHO DE CORONACIÓN
- E.54** PLANTA CUBIERTA INCLINADA
- E.55** CERCHA MADERA LAMINADA
- E.56** PLANTA DE CIMENTACIÓN Y REPLANTEO FORJADO TECHO P. PRIMERA (ARMADURA DE NEGATIVOS) ÁREA SERVICIOS PRIVADA
- E.57** ARMADO DE PÓRTICOS (FORJADO TECHO PLANTA PRIMERA ÁREA SERVICIOS PRIVADA)
- E.58** LOSA DE CUBIERTA PLANA ÁREA SERVICIOS (ARMADURAS LONGITUDINALES, TRANSVERSALES Y BASE)

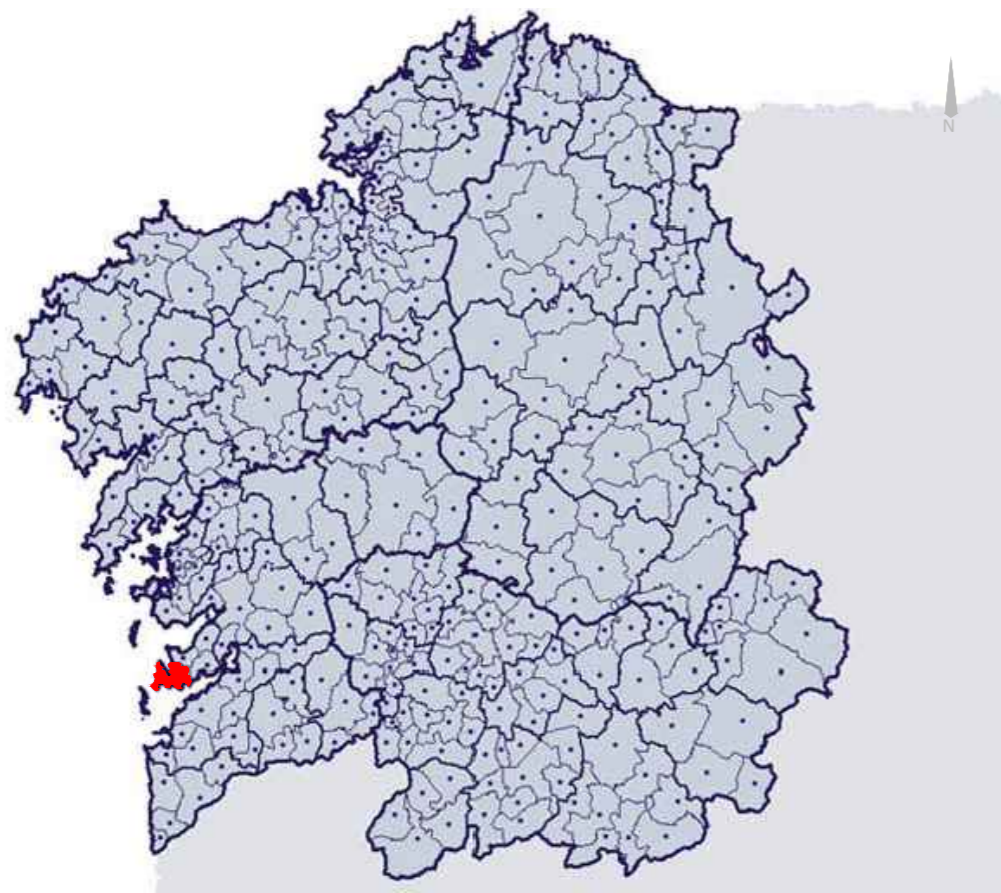
- E.59** ARMADO DE PÓRTICOS (LOSA CUBIERTA PLANA ÁREA SERVICIOS PRIVADA)
- E.60** MUROS DE CONTENCIÓN VASOS PISCINAS Y ALJIBE (ARMADO)
- E.61** MURO FOSO ASCENSOR Y ESCALERAS (ARMADO)
- E.62** DETALLES ESTRUCTURA

CONSTRUCCIÓN

- C.63** ACABADOS EXTERIORES ALZADOS ESTE Y OESTE
- C.64** ACABADOS EXTERIORES ALZADOS NORTE Y SUR
- C.65** ACABADOS EXTERIORES PLANTA
- C.66** ACABADOS INTERIORES PLANTA BAJA
- C.67** ACABADOS INTERIORES PLANTA PRIMERA
- C.68** ACABADOS INTERIORES PLANTA SEGUNDA
- C.69** MEMORIA DE CARPINTERÍA PUERTAS
- C.70** MEMORIA DE CARPINTERÍA VENTANAS
- C.71** SECCIÓN CONSTRUCTIVA 1
- C.72** SECCIÓN CONSTRUCTIVA 2
- C.73** DETALLES CONSTRUCTIVOS 1
- C.74** DETALLES CONSTRUCTIVOS 2
- C.75** ASCENSOR ELECTROMECAÁNICO SIN CUARTO DE MÁQUINAS (I)
- C.76** ASCENSOR ELECTROMECAÁNICO SIN CUARTO DE MÁQUINAS (II)

INSTALACIONES

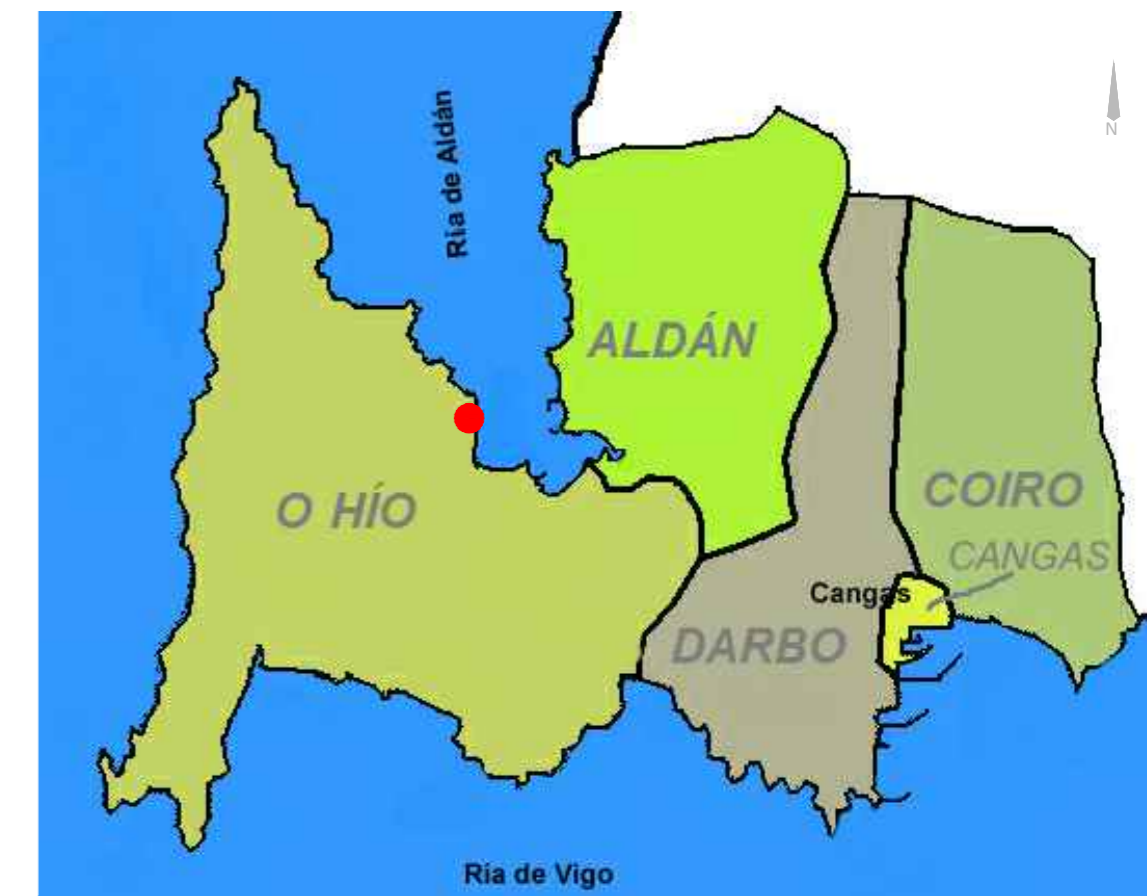
- I.77** FONTANERÍA ESQUEMA DE PRINCIPIO
- I.78** CONEXIÓN DE ACOMETIDAS
- SANEAMIENTO Y EVACUACIÓN
- I.79** SANEAMIENTO PLANTA CIMENTACIÓN
- I.80** EVACUACIÓN DE AGUA PLANTA BAJA
- I.81** EVACUACIÓN DE AGUA PLANTA PRIMERA
- I.82** EVACUACIÓN DE AGUA PLANTA SEGUNDA
- I.83** EVACUACIÓN DE AGUA PLANTA CUBIERTA
- FONTANERÍA SUMINISTRO DE AGUA
- I.84** FONTANERÍA ABASTECIMIENTO DE AGUA PLANTA BAJA
- I.85** FONTANERÍA ABASTECIMIENTO DE AGUA PLANTA PRIMERA
- FONTANERÍA CAPTACIÓN DE AGUA DE MAR
- I.86** FONTANERÍA CAPTACIÓN AGUA DE MAR (SITUACIÓN)
- I.87** FONTANERÍA DISTRIBUCIÓN EQUIPOS DE CAPTACIÓN AGUA DE MAR EN SALA DE MÁQUINAS
- FONTANERÍA ÁREA TRATAMIENTOS
- I.88** FONTANERÍA A.T. DISTRIBUCIÓN INSTALACIÓN VASO DE HIDROMASAJE Y TONIFICACIÓN EN PLANTA PRIMERA
- I.89** FONTANERÍA A.T. DISTRIBUCIÓN INSTALACIÓN VASO DE HIDROMASAJE Y TONIFICACIÓN P. BAJA (CIRCUITOS IMPULSIÓN)
- I.90** FONTANERÍA A.T. DISTRIBUCIÓN INSTALACIÓN VASO HIDROMASAJE Y TONIFICACIÓN P. BAJA (CIRCUITOS RETORNO)
- I.91** FONTANERÍA A.T. DISTRIBUCIÓN INSTALACIÓN ELEMENTOS HIDRO-LÚDICOS VASO DE HIDROMASAJE P. PRIMERA
- I.92** FONTANERÍA A.T. DISTRIBUCIÓN INSTALACIÓN ELEMENTOS HIDRO-LÚDICOS VASO DE HIDROMASAJE P. BAJA
- I.93** FONTANERÍA A.T. ELEMENTOS HIDRO-LÚDICOS VASO HIDROMASAJE (I)
- I.94** FONTANERÍA A.T. ELEMENTOS HIDRO-LÚDICOS VASO HIDROMASAJE (II)
- FONTANERÍA ÁREA CONTRASTES TÉRMICOS
- I.95** FONTANERÍA A.C. DISTR. BOQUILLAS Y TUBERÍAS DEPURACIÓN PISCINA TONIFICACIÓN Y FLOTARIUM PLANTA BAJA
- I.96** FONTANERÍA A.C. DUCHA ESCOCESA PLANTA BAJA
- I.97** FONTANERÍA A.C. DUCHA BITÉRMICA PLANTA BAJA
- I.98** FONTANERÍA A.C. DUCHA CUBO, BAÑO DE VAPOR Y TERMA PLANTA BAJA
- I.99** FONTANERÍA A.C. PEDILUVIO PLANTA BAJA
- CALEFACCIÓN SUELO RADIANTE Y RADIADORES
- I.100** DISTRIBUCIÓN DE SUELO RADIANTE PLANTA BAJA
- I.101** DISTRIBUCIÓN DE SUELO RADIANTE PLANTA PRIMERA
- I.102** DISTRIBUCIÓN DE SUELO RADIANTE PLANTA SEGUNDA
- I.103** DISTRIBUCIÓN DE RADIADORES PLANTA BAJA
- I.104** DISTRIBUCIÓN DE RADIADORES PLANTA PRIMERA
- I.105** DISTRIBUCIÓN DE RADIADORES PLANTA SEGUNDA
- VENTILACIÓN Y CLIMATIZACIÓN
- I.106** VENTILACIÓN FORJADO SANITARIO 1
- I.107** VENTILACIÓN FORJADO SANITARIO 2
- I.108** DISTRIBUCIÓN INST. DE VENTILACIÓN Y CLIMATIZACIÓN CONDUCTOS P. BAJA (IMPULSIÓN Y RETORNO)
- I.109** DISTRIBUCIÓN INST. DE VENTILACIÓN Y CLIMATIZACIÓN CONDUCTOS P. PRIMERA (VESTUARIOS Y A.DE SERVICIOS)
- I.110** DISTRIBUCIÓN INST. DE VENTILACIÓN Y CLIMATIZACIÓN CONDUCTOS P. PRIMERA (IMPULSIÓN Y RETORNO INFERIOR A. DE TRATAMIENTOS)
- I.111** DISTRIBUCIÓN INST. DE VENTILACIÓN Y CLIMATIZACIÓN CONDUCTOS P. SEGUNDA Y RETORNO SUPERIOR A. DE TRATAMIENTOS
- I.112** DISTRIBUCIÓN INST. DE VENTILACIÓN Y CLIMATIZACIÓN CONDUCTOS Y EQUIPOS PLANTA CUBIERTA
- ENERGÍA SOLAR TÉRMICA
- I.113** CONTRIBUCIÓN SOLAR PLANTA BAJA Y PLANTA CUBIERTA
- GAS
- I.114** DISTRIBUCIÓN GENERAL INSTALACIÓN DE GAS EN PLANTA BAJA
- ELECTRICIDAD E ILUMINACIÓN
- I.115** DISTRIBUCIÓN ELECTRICIDAD E ILUMINACIÓN PLANTA BAJA
- I.116** DISTRIBUCIÓN ELECTRICIDAD E ILUMINACIÓN PLANTA PRIMERA
- I.117** DISTRIBUCIÓN ELECTRICIDAD E ILUMINACIÓN PLANTA SEGUNDA
- I.118** ESQUEMA UNIFILAR (I)
- I.119** ESQUEMA UNIFILAR (II)
- TELECOMUNICACIONES Y AUDIOVISUALES
- I.120** INFRAESTRUCTURA DE TELECOMUNICACIONES Y MEGAFONÍA PLANTA BAJA
- I.121** INFRAESTRUCTURA DE TELECOMUNICACIONES Y MEGAFONÍA PLANTA PRIMERA
- I.122** INFRAESTRUCTURA DE TELECOMUNICACIONES Y MEGAFONÍA PLANTA SEGUNDA
- I.123** INFRAESTRUCTURA TELECOMUNICACIONES P. CUBIERTA
- I.124** DIAGRAMA GENERAL DE TELECOMUNICACIONES
- I.125** DETALLES TELECOMUNICACIONES 1
- I.126** DETALLES TELECOMUNICACIONES 2
- PROTECCIÓN FRENTE AL RAYO
- I.127** PROTECCIÓN FRENTE AL RAYO PLANTA CIMENTACIÓN
- I.128** PROTECCIÓN FRENTE AL RAYO PLANTA CUBIERTA
- PREVENCIÓN DE INCENDIOS
- I.129** PREVENCIÓN DE INCENDIOS PLANTA BAJA
- I.130** PREVENCIÓN DE INCENDIOS PLANTA PRIMERA
- I.131** PREVENCIÓN DE INCENDIOS PLANTA SEGUNDA
- IMPLANTACIÓN DE OBRA
- I.132** IMPLANTACIÓN DE OBRA
- PLANNING DE OBRA
- P.133** DIAGRAMA DE GANTT



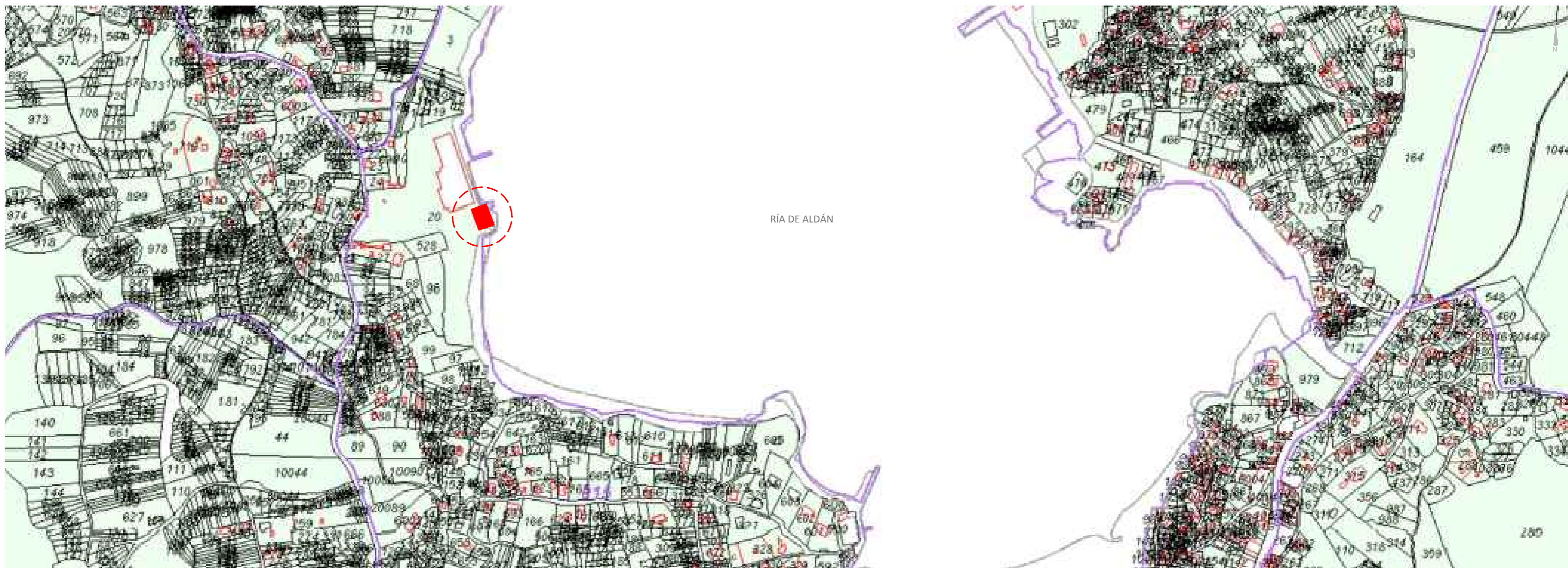
MAPA MUNICIPAL DE GALICIA



MAPA PENÍNSULA DEL MORRAZO E 1:10000

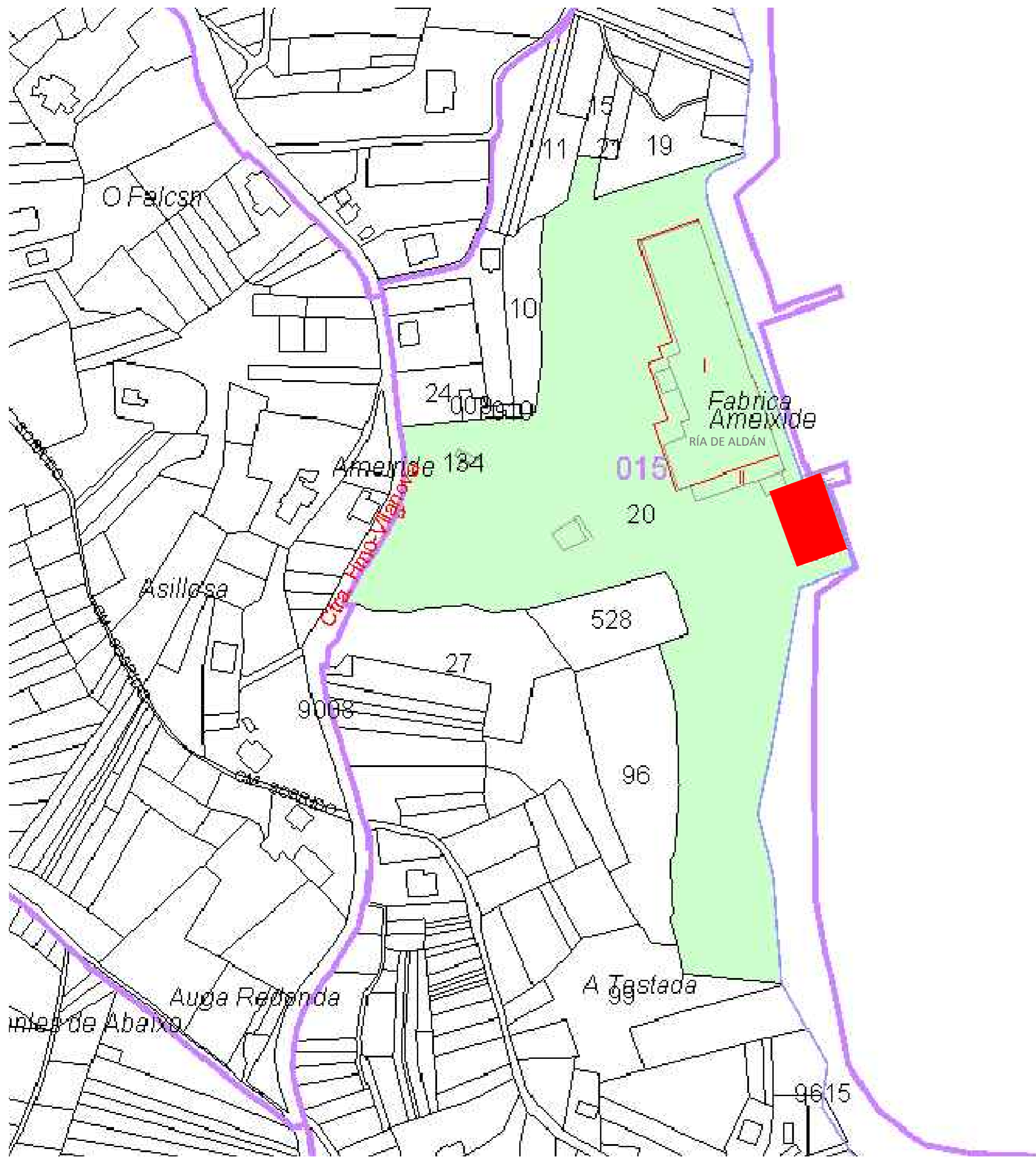


DIVISIÓN DE PARROQUIAS CONCELLO DE CANGAS



CARTOGRAFÍA CATASTRAL FÁBRICA AMEIXIDE - E 1:10000 - DIRECCIÓN GENERAL DE CATASTRO

- Parcela 20 - fábrica Ameixide
- Límite de manzana
- Nave a rehabilitar
- Límite de construcción
- Hidrografía
- Límite de parcela



CARTOGRAFÍA CATASTRAL FÁBRICA AMEIXIDE - E 1:4000 - DIRECCIÓN GENERAL DE CATASTRO

- Parcela 20 - fábrica Ameixide
- Límite de manzana
- Nave a rehabilitar
- Límite de construcción
- Hidrografía
- Límite de parcela



ORTOFOTO - ESCALA 1:4000 - FOGGA



ORTOFOTO - ESCALA 1:1000 - SIGPAC

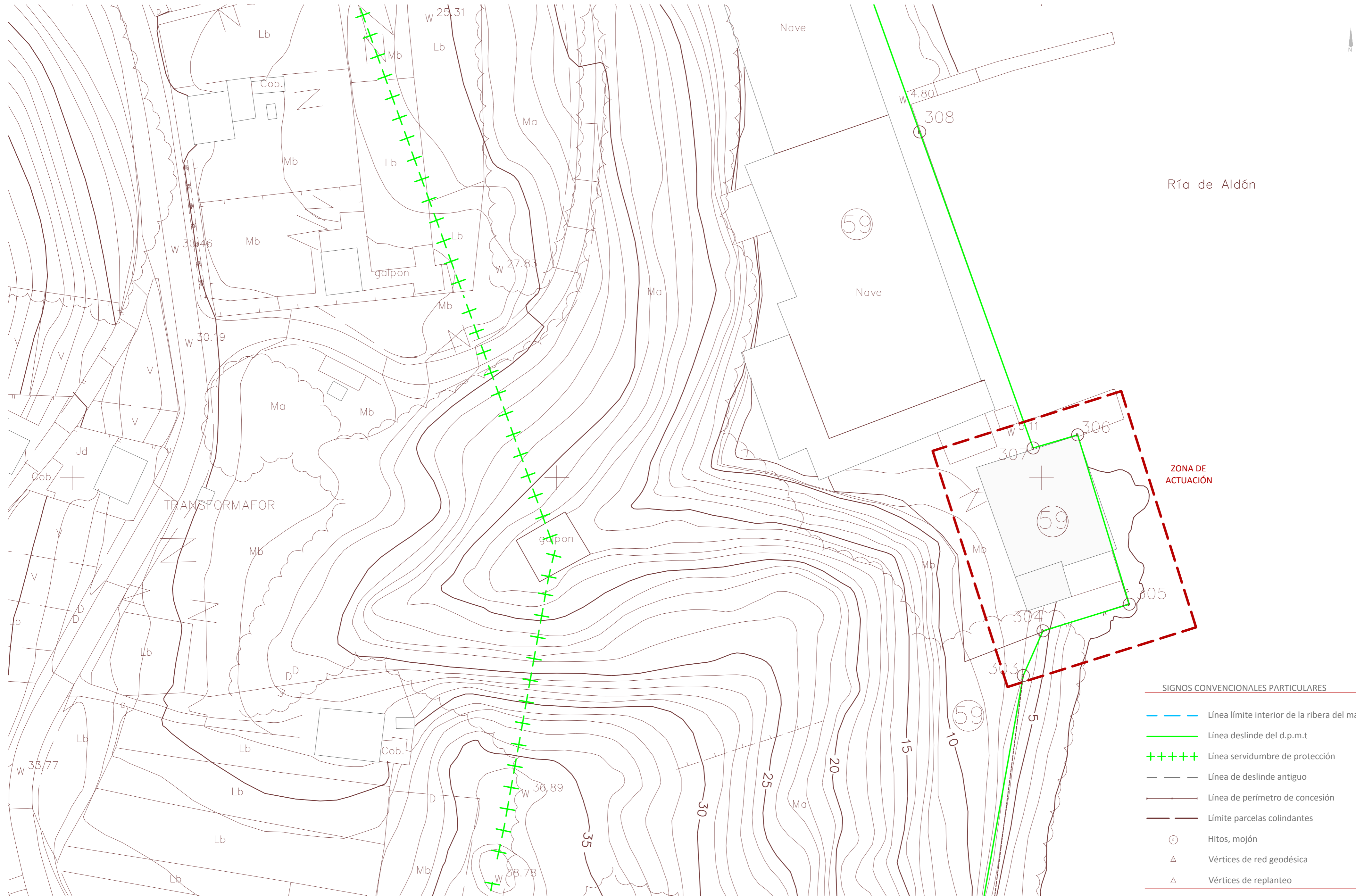


PROYECTISTA:
DAVID MARTÍNEZ PIÑEIRO
TUTOR:
D. JOSÉ ANTONIO ÁLVAREZ DÍAZ
FECHA:
JULIO 2016



REHABILITACIÓN DE LA ANTIGUA FÁBRICA CONSERVERA AMEIXIDE, PARA CENTRO TALASO RÍA DE ALDÁN

TÍTULO DEL PLANO:
ESTADO ACTUAL - UBICACIÓN - EMPLAZAMIENTO DEL SOLAR
ESCALA:
VARIAS

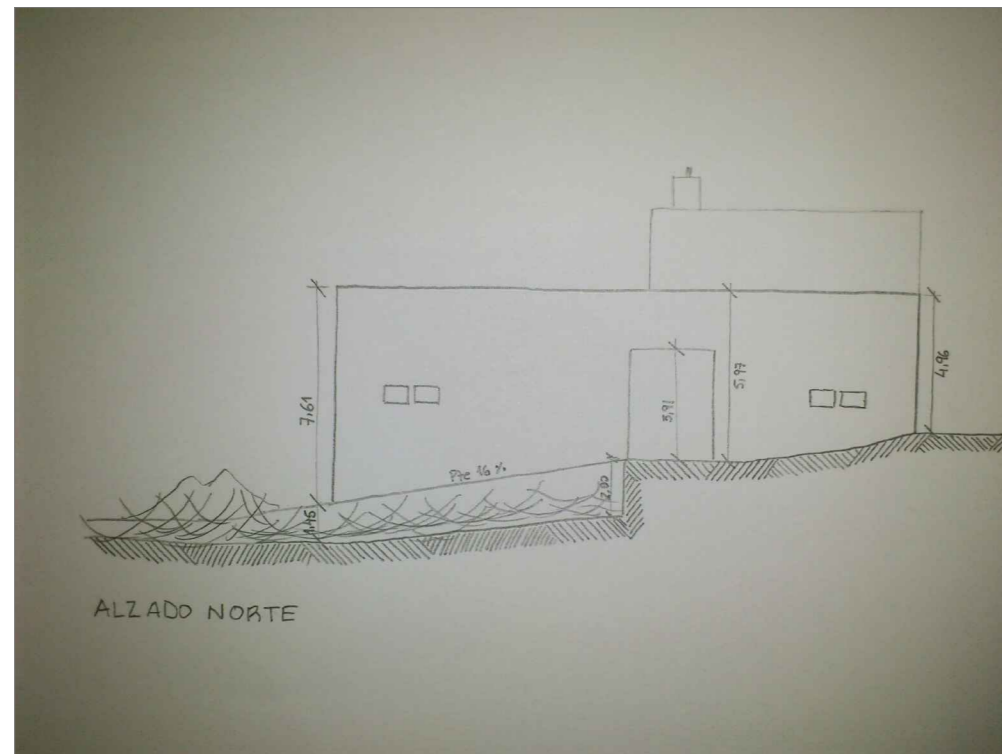


Ría de Aldán

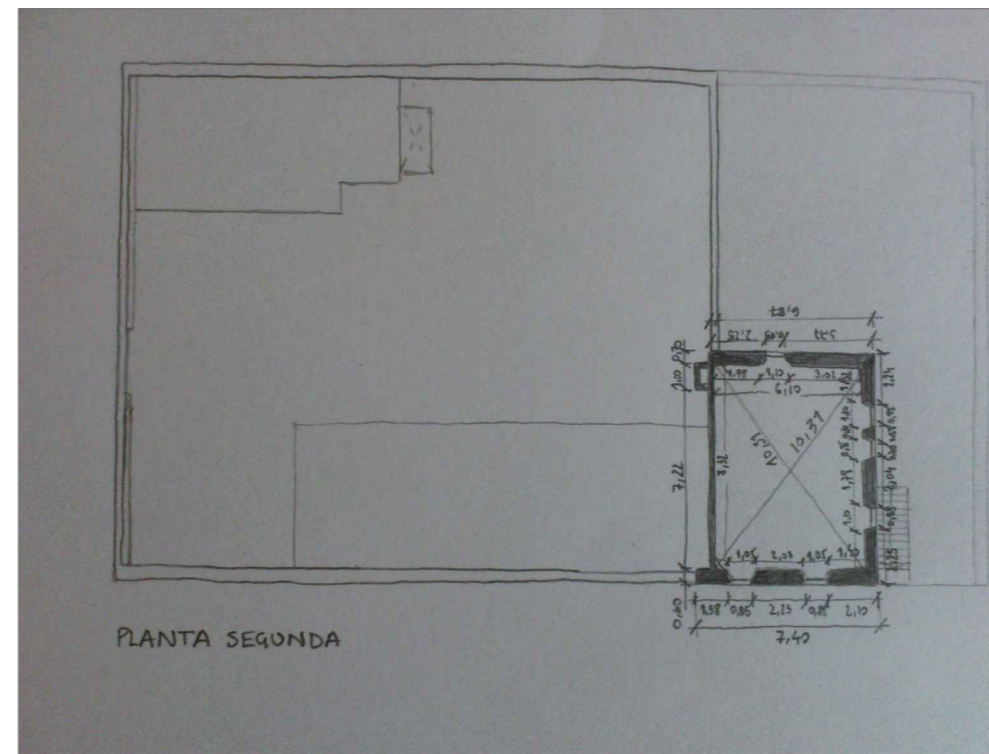
ZONA DE ACTUACIÓN

SIGNOS CONVENCIONALES PARTICULARES

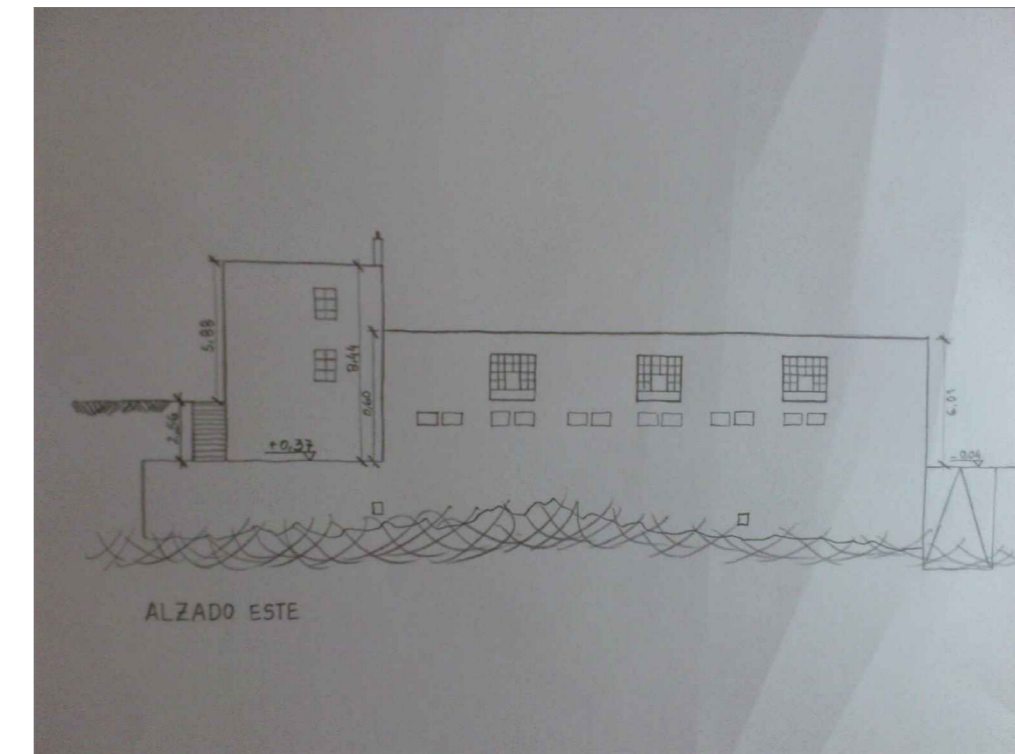
- Línea límite interior de la ribera del mar.
- Línea deslinde del d.p.m.t
- +++++ Línea servidumbre de protección
- Línea de deslinde antiguo
- Línea de perímetro de concesión
- Límite parcelas colindantes
- ⊙ Hitos, mojón
- △ Vértices de red geodésica
- △ Vértices de replanteo



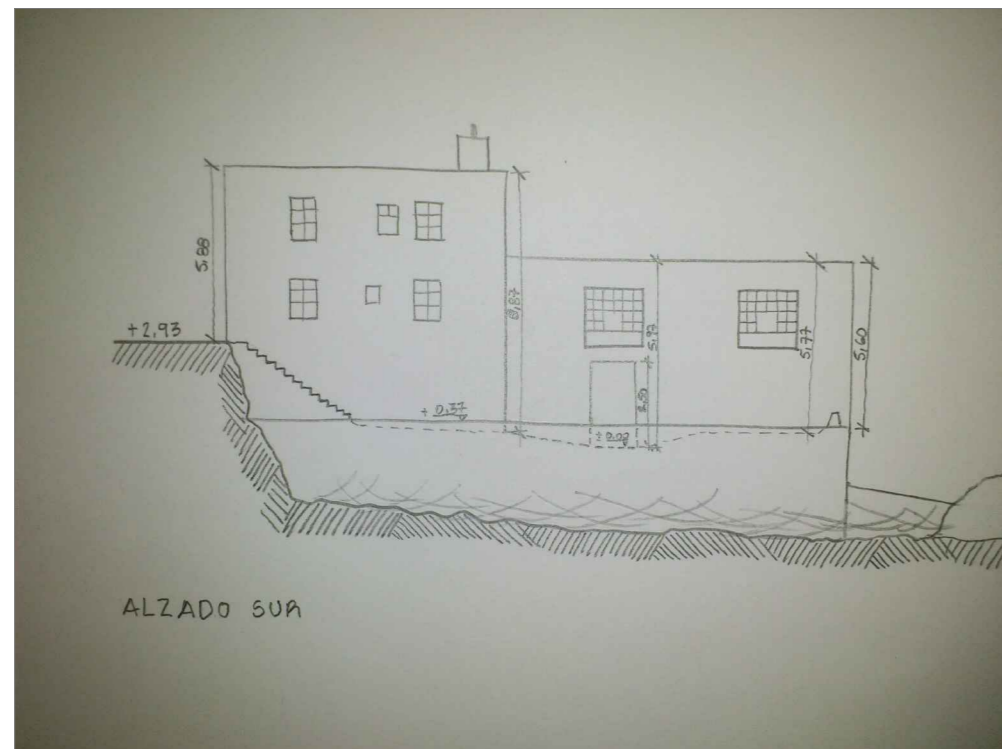
ALZADO NORTE



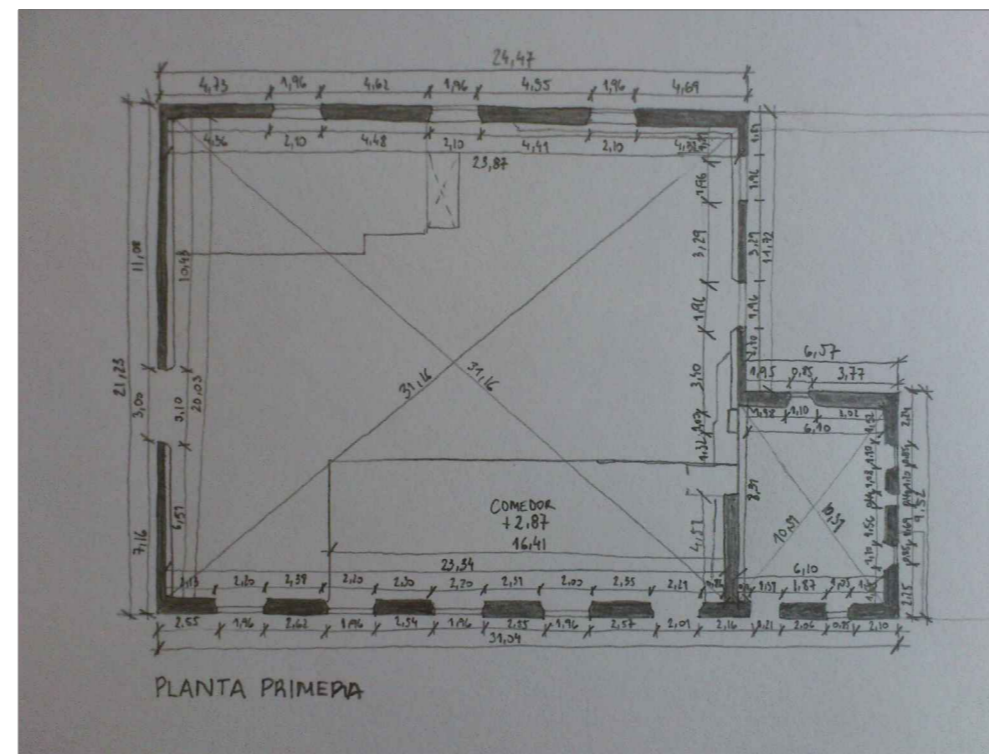
PLANTA SEGUNDA



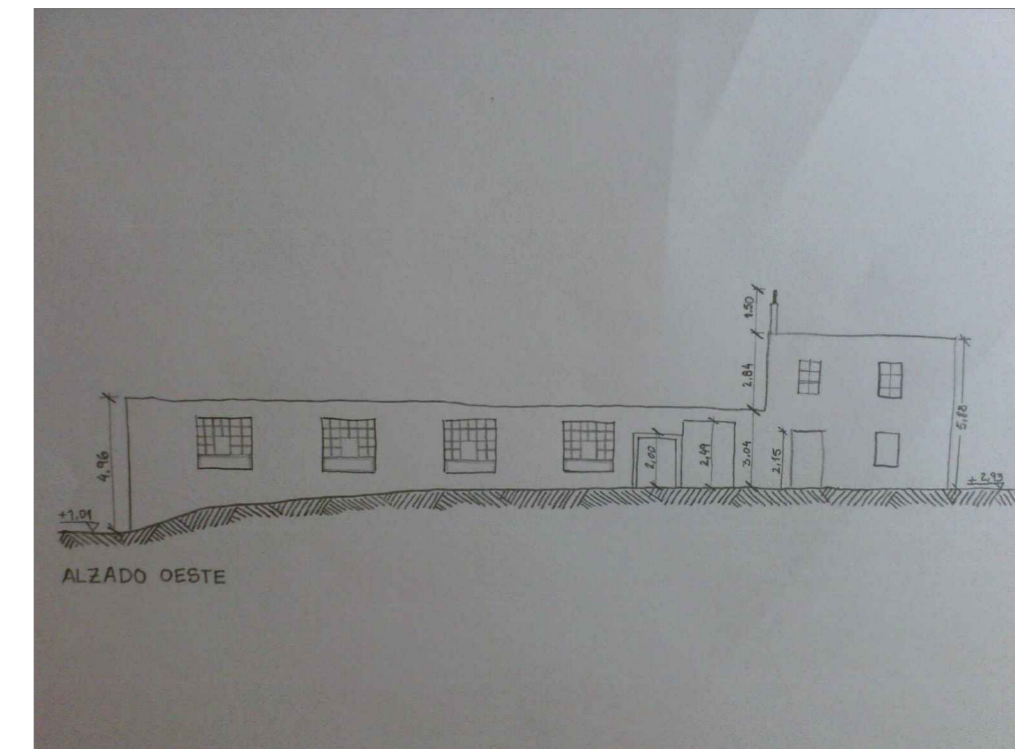
ALZADO ESTE



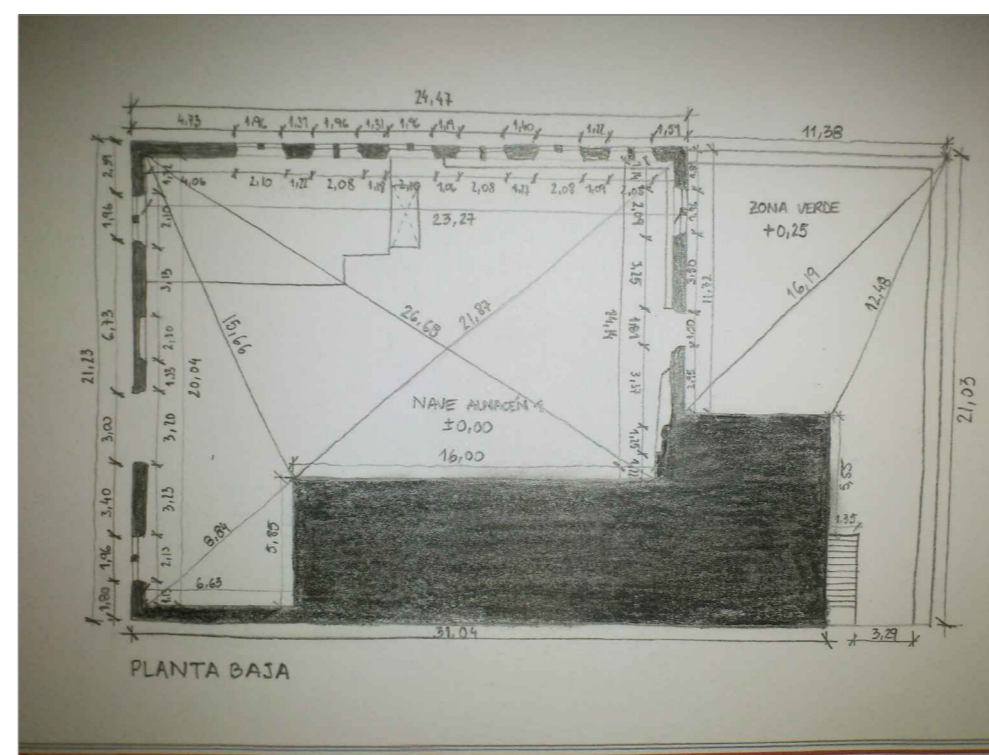
ALZADO SUR



PLANTA PRIMERA



ALZADO OESTE



PLANTA BAJA



LEVANTAMIENTO FOTOGRÁFICO PLANTA BAJA
E 1:100



FOTO 01



FOTO 02



FOTO 03



FOTO 04



FOTO 05



FOTO 06



FOTO 07



FOTO 08



FOTO 09



FOTO 10



LEVANTAMIENTO FOTOGRÁFICO PLANTA PRIMERA
E 1:100



FOTO 11



FOTO 12



FOTO 13



FOTO 14



FOTO 15



FOTO 16



FOTO 17



FOTO 18



FOTO 19



FOTO 20



FOTO 21



FOTO 22



FOTO 23

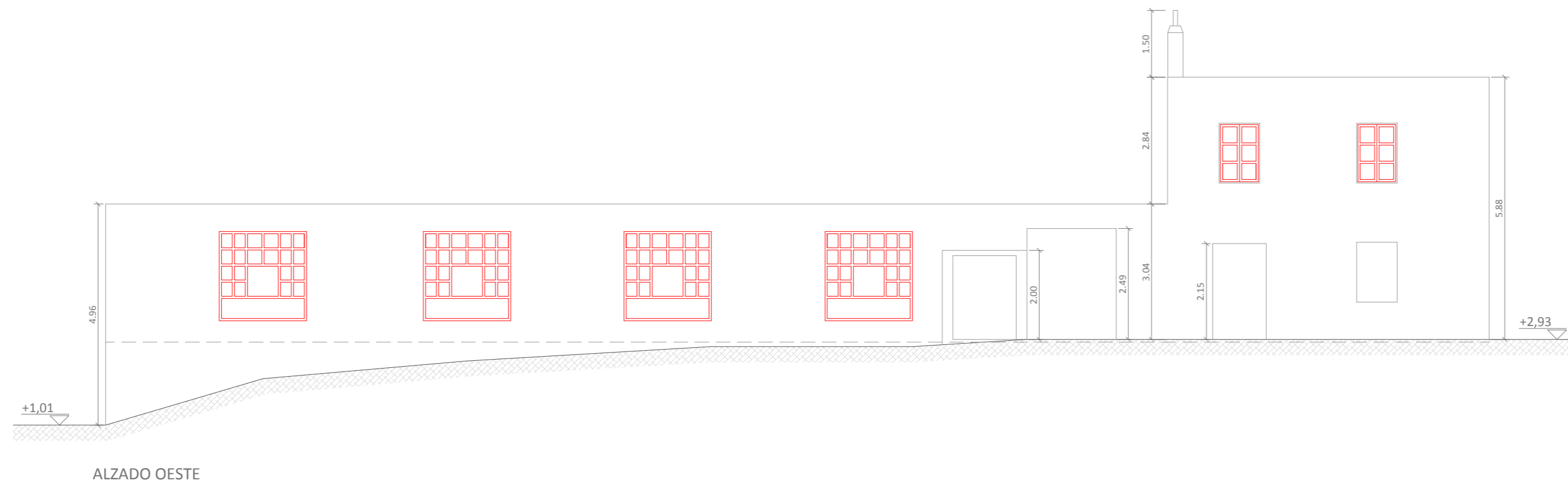


FOTO 1. ALZADO OESTE



FOTO 2. ALZADO OESTE

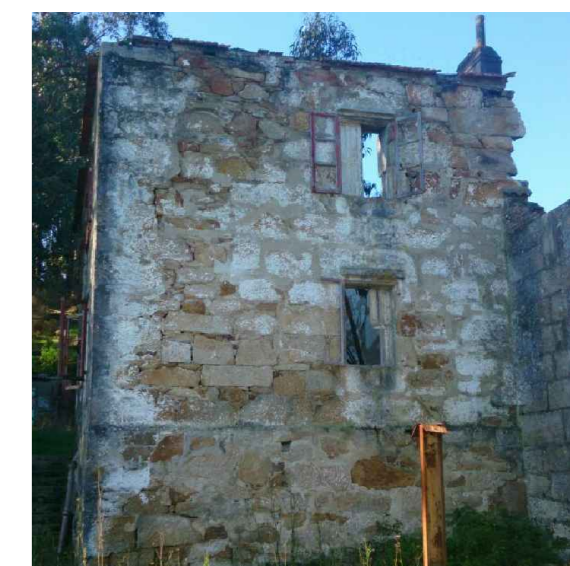
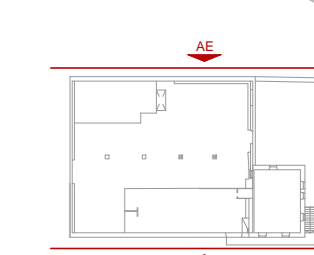
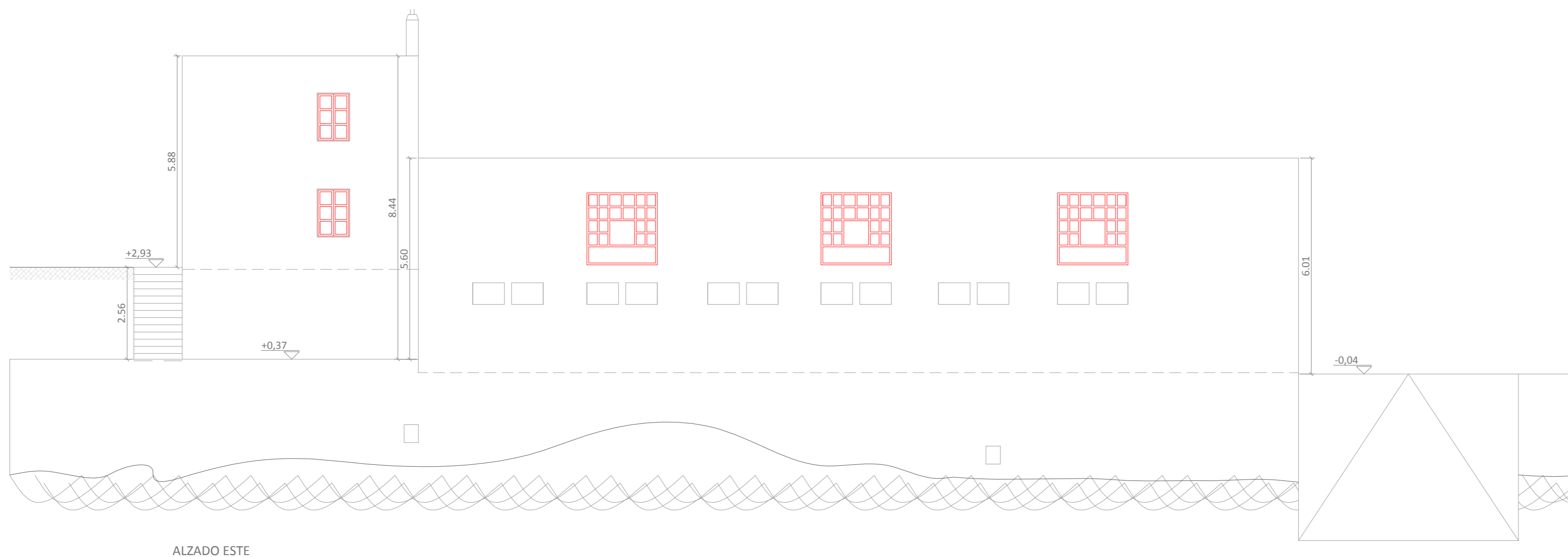
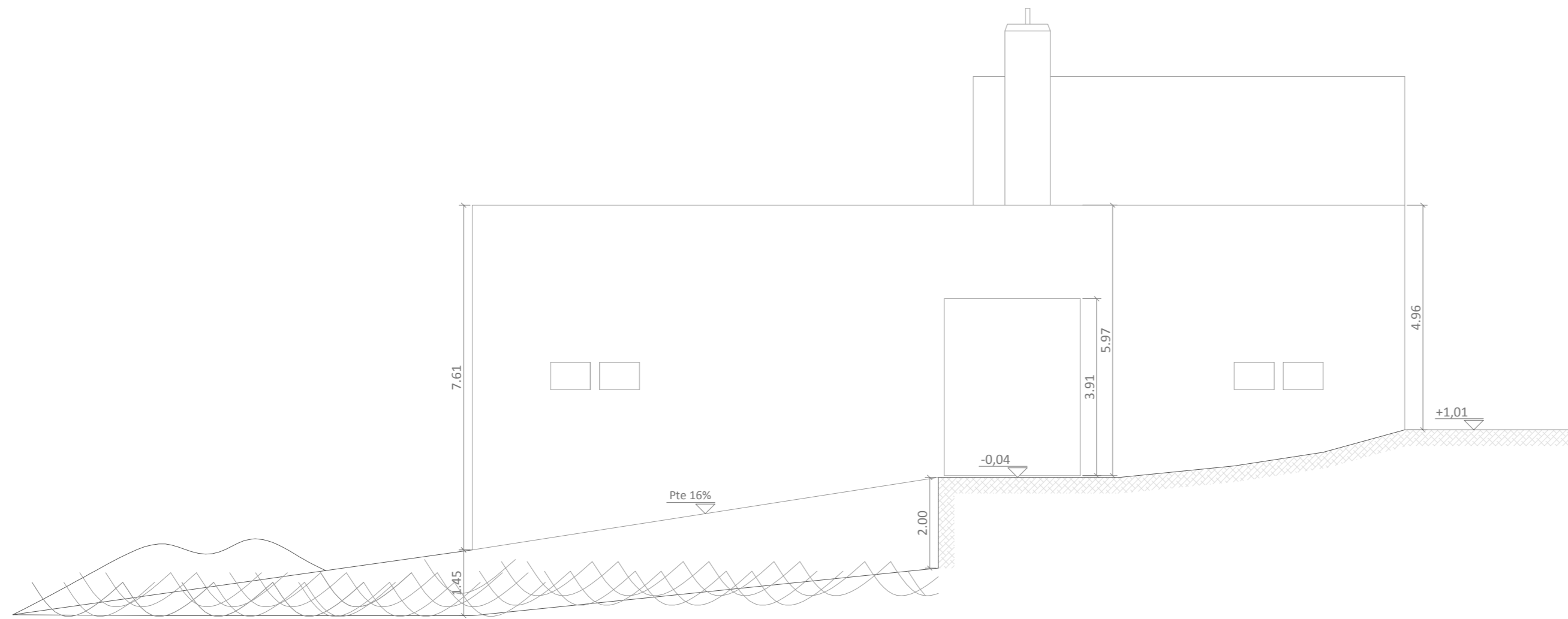


FOTO 3. ALZADO ESTE

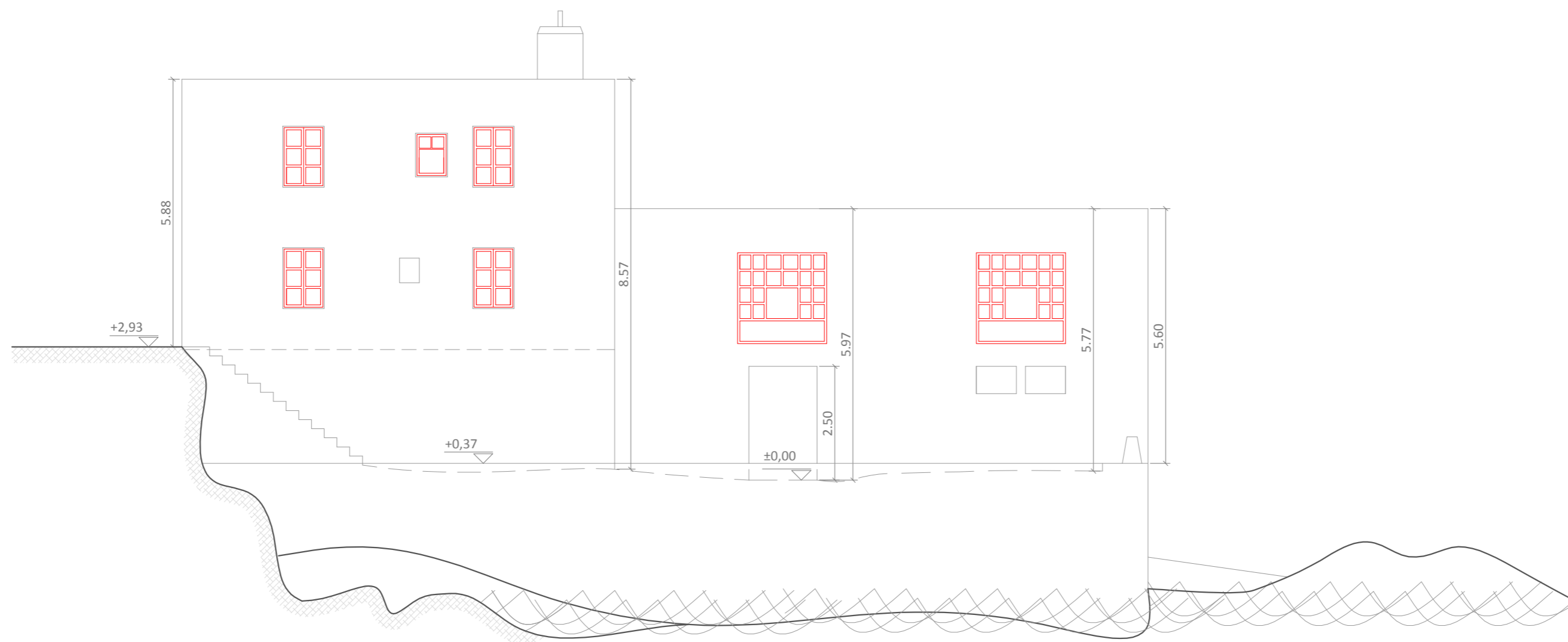


FOTO 4. ALZADO ESTE





ALZADO NORTE



ALZADO SUR




FOTO 5. ALZADO NORTE



FOTO 6. ALZADO NORTE



FOTO 7. ALZADO SUR


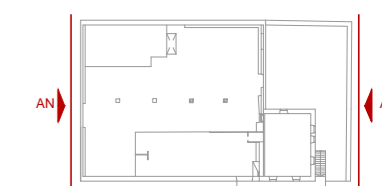


FOTO 8. ALZADO SUR



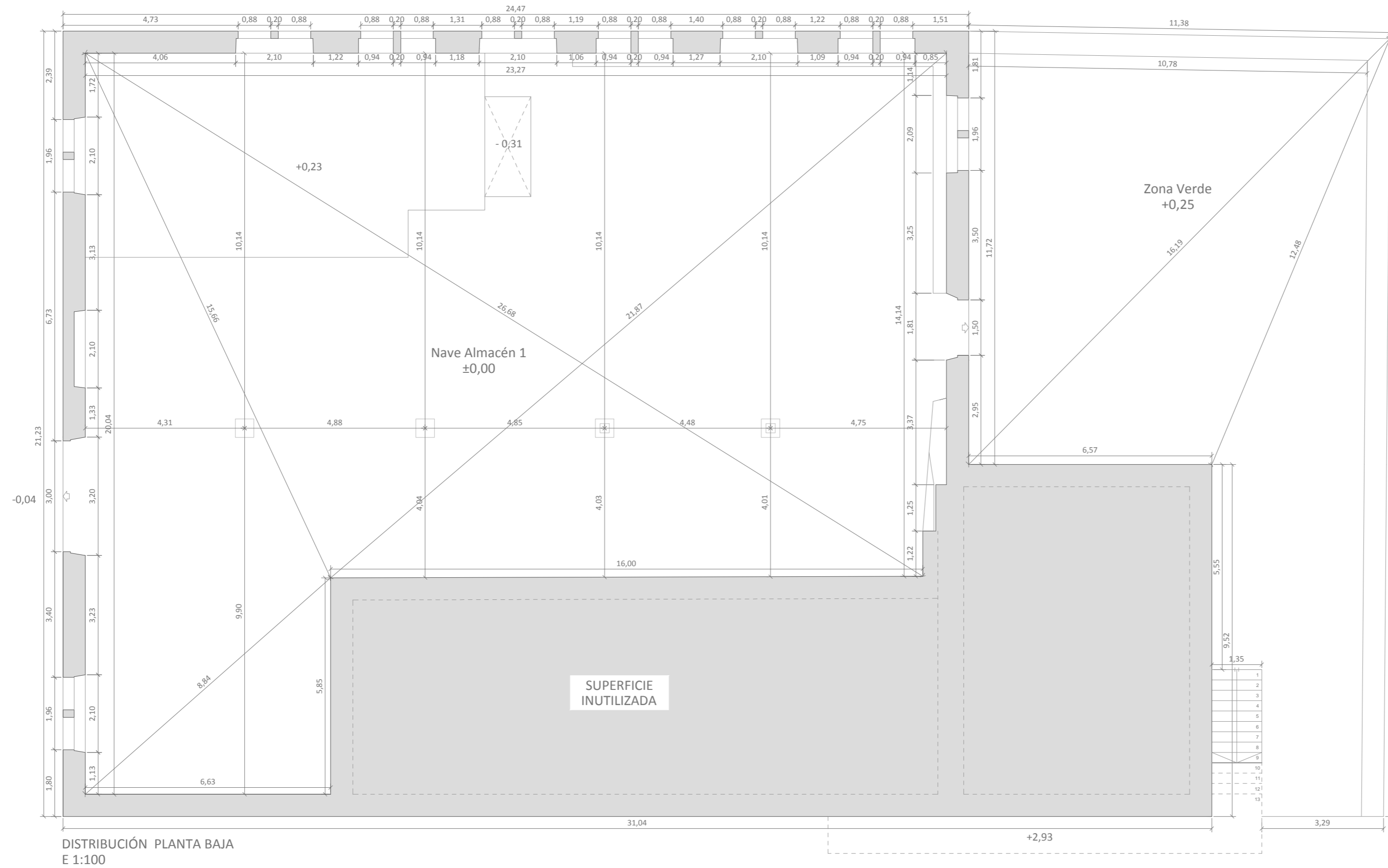
PROYECTISTA:
DAVID MARTÍNEZ PIÑEIRO
TUTOR:
D. JOSÉ ANTONIO ÁLVAREZ DÍAZ
FECHA:
JULIO 2016
FIRMA:

REHABILITACIÓN DE LA ANTIGUA FÁBRICA CONSERVERA AMEIXIDE, PARA CENTRO
TALASO RÍA DE ALDÁN

TÍTULO DEL PLANO:
ESTADO ACTUAL - ARQUITECTURA - ALZADOS NORTE Y SUR
ESCALA:
1:100

EAA

08



CUADRO DE SUPERFICIES

PLANTA BAJA

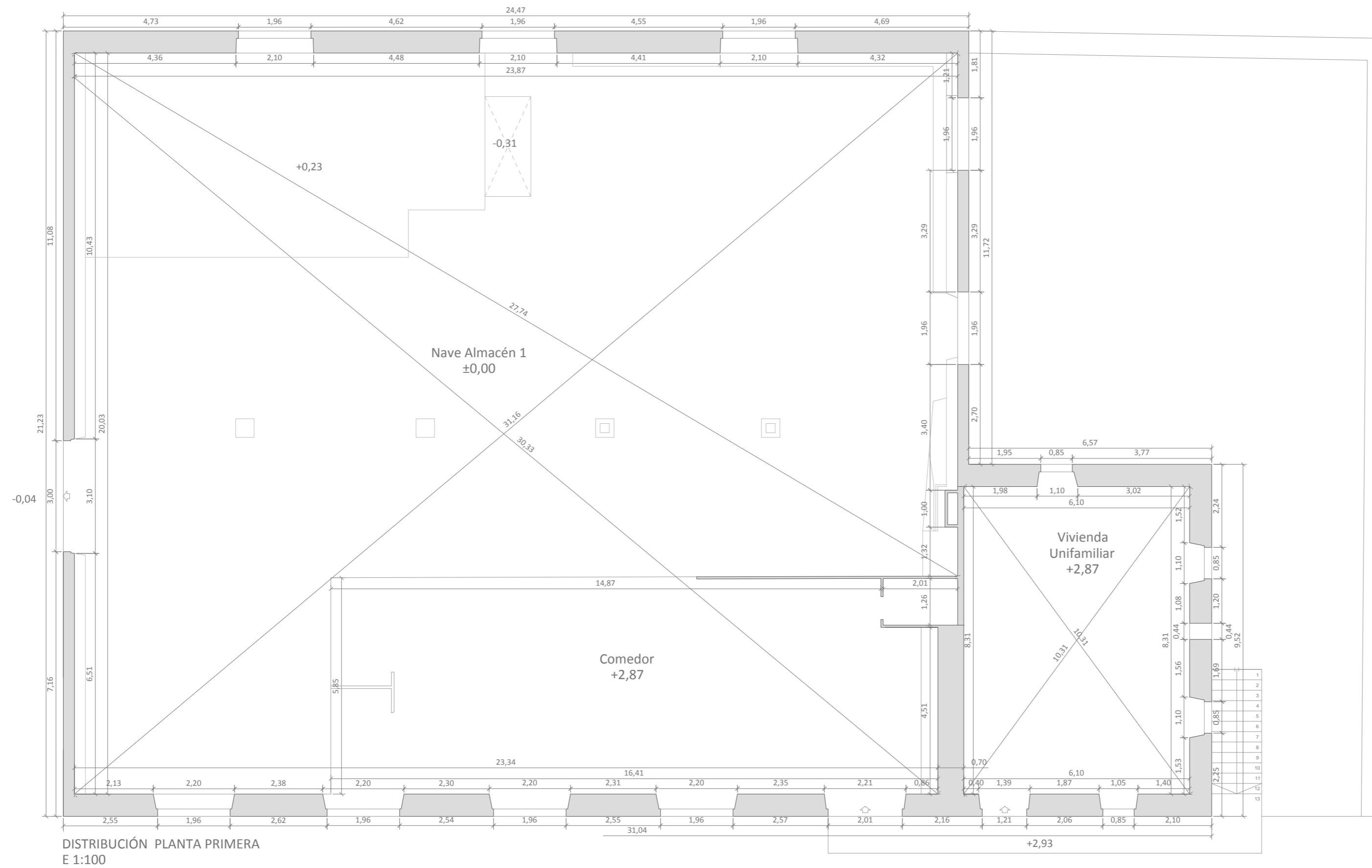
Nave Almacén 1	360,10m ²
Superficie inutilizada	96,33m ²
TOTAL SUP. ÚTIL P.BAJA	360,10m²
TOTAL SUP. CONTRÍDA P.BAJA	582,12m²

PLANTA PRIMERA

Nave Almacén 2 (Teórica)	378,30m ²
Comedor Almacén	97,05m ²
Viv. Unifamiliar	50,74m ²
TOTAL SUP. ÚTIL P.PRIMERA	475,35m²
TOTAL SUP. CONTRÍDA P.PRIMERA	582,12m²

PLANTA SEGUNDA

Viv. Unifamiliar	50,74m ²
TOTAL SUP. ÚTIL P.SEGUNDA	50,74m²
TOTAL SUP. CONTRÍDA P.SEGUNDA	65,36m²
TOTAL SUPERFICIE ÚTIL	886,19m²
TOTAL SUPERFICIE CONSTRUÍDA	1.229,60m²



CUADRO DE SUPERFICIES

PLANTA BAJA

Nave Almacén 1	360,10m ²
Superficie inutilizada	96,33m ²
TOTAL SUP. ÚTIL P.BAJA	360,10m²
TOTAL SUP. CONTRÍDA P.BAJA	582,12m²

PLANTA PRIMERA

Nave Almacén 2 (Teórica)	378,30m ²
Comedor Almacén	97,05m ²
Viv. Unifamiliar	50,74m ²
TOTAL SUP. ÚTIL P.PRIMERA	475,35m²
TOTAL SUP. CONTRÍDA P.PRIMERA	582,12m²

PLANTA SEGUNDA

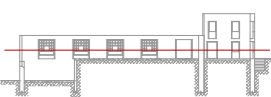
Viv. Unifamiliar	50,74m ²
TOTAL SUP. ÚTIL P.SEGUNDA	50,74m²
TOTAL SUP. CONTRÍDA P.SEGUNDA	65,36m²
TOTAL SUPERFICIE ÚTIL	886,19m²
TOTAL SUPERFICIE CONSTRUÍDA	1.229,60m²

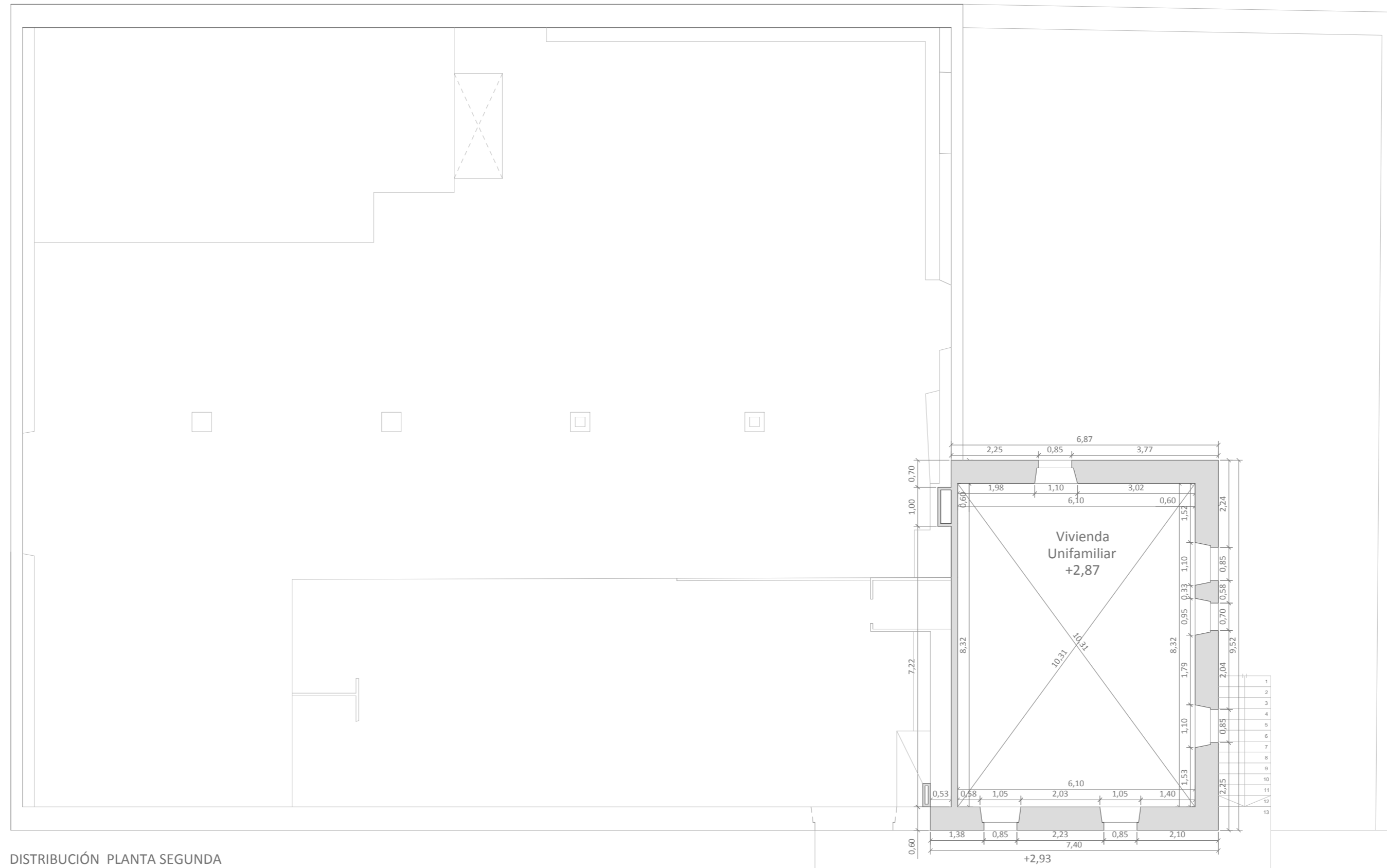


PROYECTISTA:
DAVID MARTÍNEZ PIÑEIRO
TUTOR:
D. JOSÉ ANTONIO ÁLVAREZ DÍAZ
FECHA:
JULIO 2016
FIRMA:

REHABILITACIÓN DE LA ANTIGUA FÁBRICA CONSERVERA AMEIXIDE, PARA CENTRO TALASO RÍA DE ALDÁN

TÍTULO DEL PLANO:
ESTADO ACTUAL - ARQUITECTURA - DISTRIBUCIÓN PLANTA PRIMERA
ESCALA:
1:100





DISTRIBUCIÓN PLANTA SEGUNDA
E 1:100

CUADRO DE SUPERFICIES

PLANTA BAJA

Nave Almacén 1	360,10m ²
Superficie inutilizada	96,33m ²
TOTAL SUP. ÚTIL P.BAJA	360,10m²
TOTAL SUP. CONTRÍDA P.BAJA	582,12m²

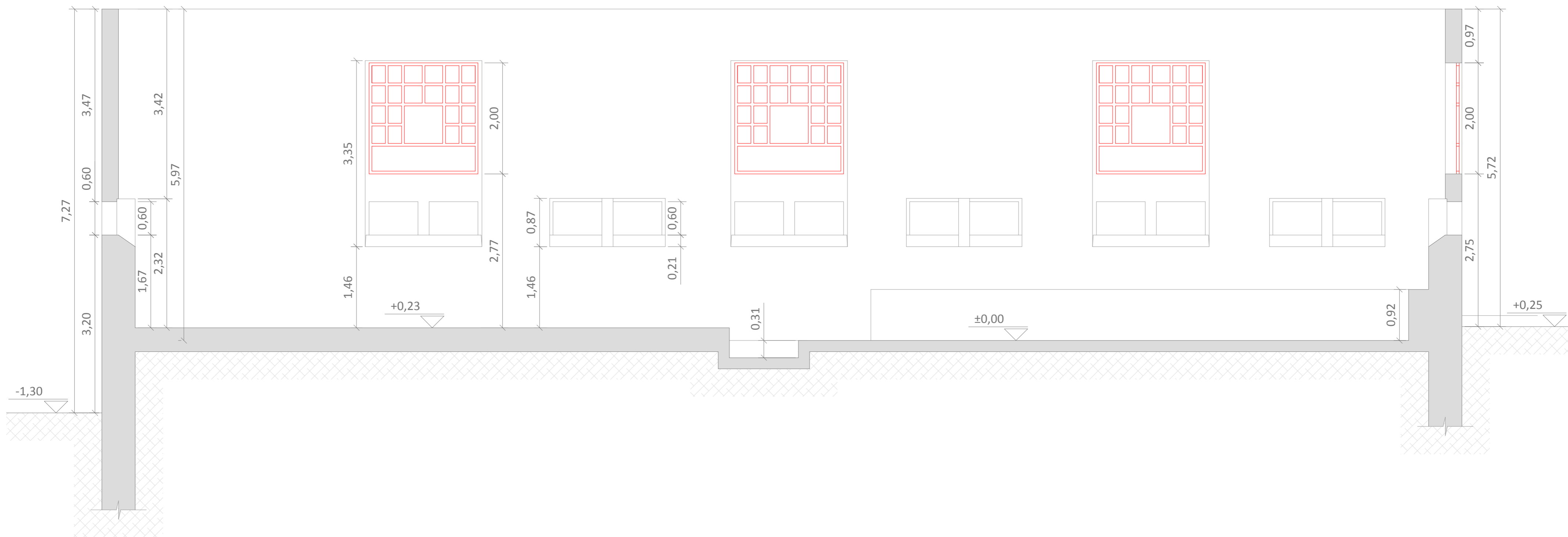
PLANTA PRIMERA

Nave Almacén 2 (Teórica)	378,30m ²
Comedor Almacén	97,05m ²
Viv. Unifamiliar	50,74m ²
TOTAL SUP. ÚTIL P.PRIMERA	475,35m²
TOTAL SUP. CONTRÍDA P.PRIMERA	582,12m²

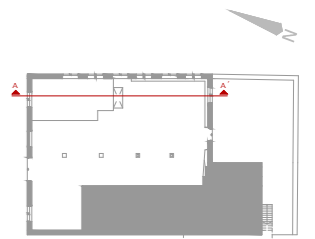
PLANTA SEGUNDA

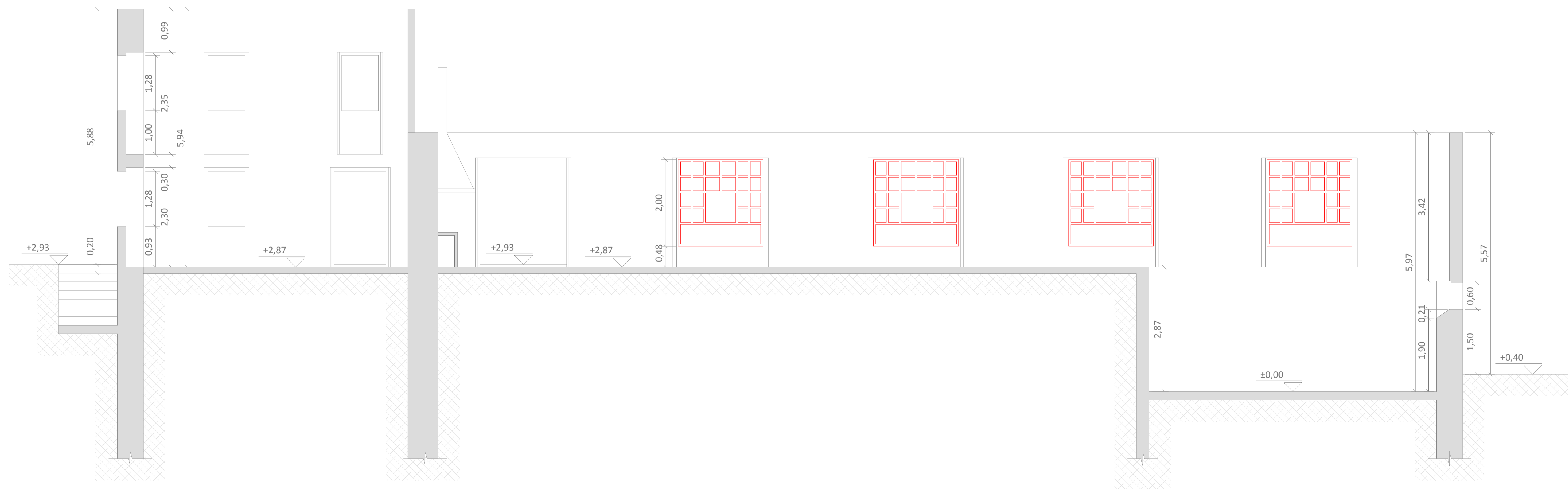
Viv. Unifamiliar	50,74m ²
TOTAL SUP. ÚTIL P.SEGUNDA	50,74m²
TOTAL SUP. CONTRÍDA P.SEGUNDA	65,36m²
TOTAL SUPERFICIE ÚTIL	886,19m²
TOTAL SUPERFICIE CONSTRUÍDA	1.229,60m²



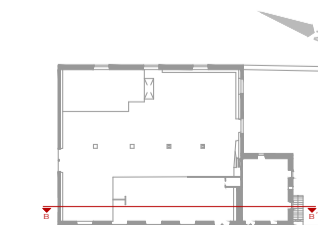


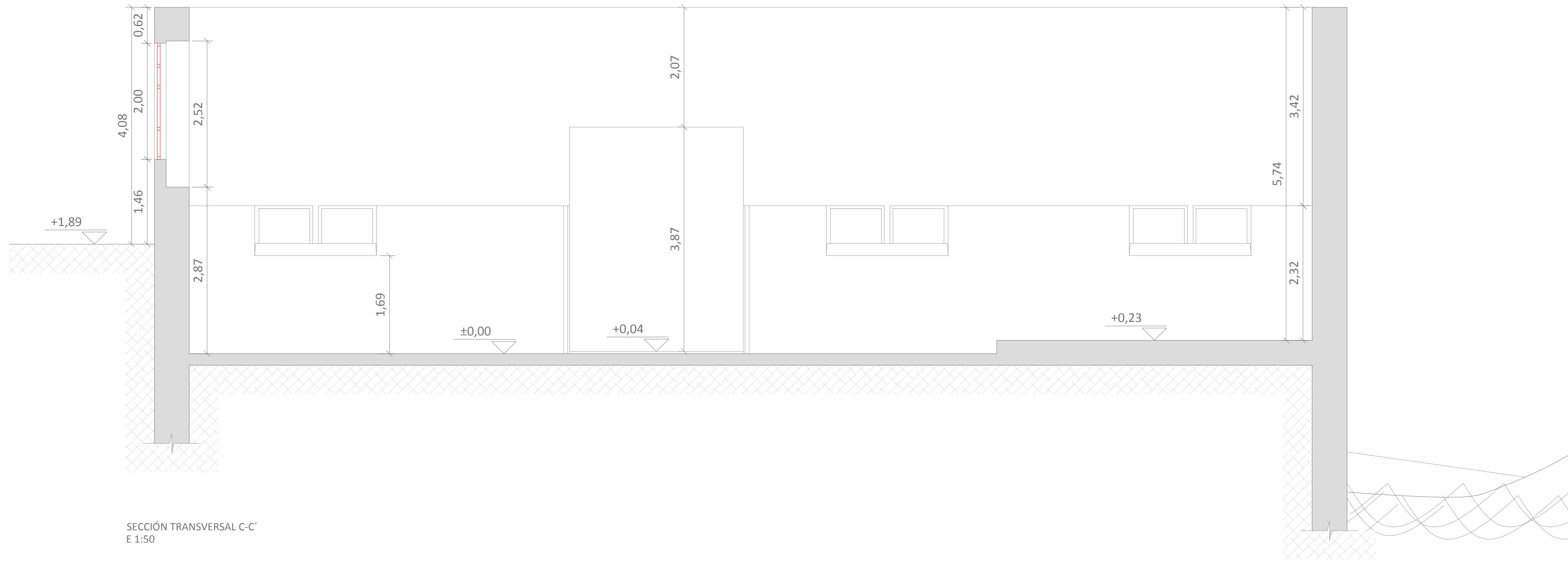
SECCIÓN LONGITUDINAL A-A'
E 1:50



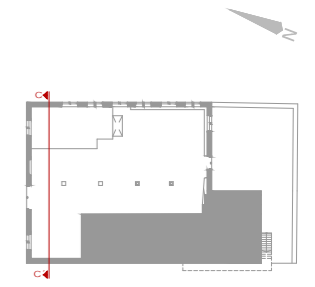


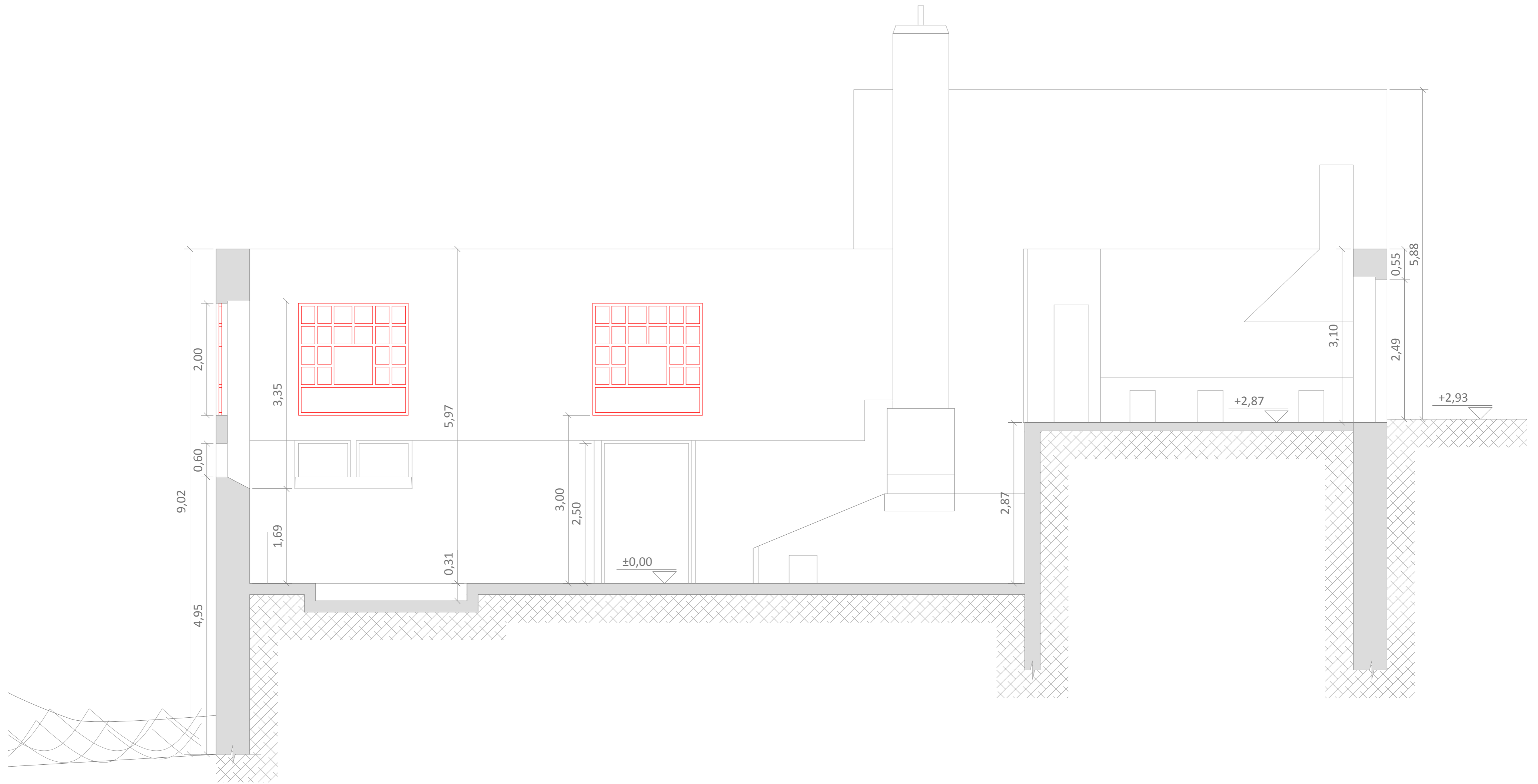
SECCIÓN LONGITUDINAL B-B'
E 1:50



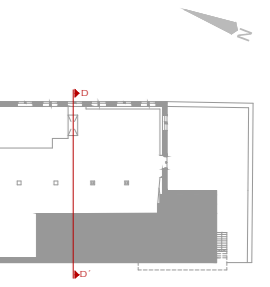


SECCIÓN TRANSVERSAL C-C'
E 1:50





SECCIÓN TRANSVERSAL D-D'
E 1:50



PROYECTISTA:
DAVID MARTÍNEZ PIÑEIRO
TUTOR:
D. JOSÉ ANTONIO ÁLVAREZ DÍAZ
FECHA:
JULIO 2016
FIRMA:

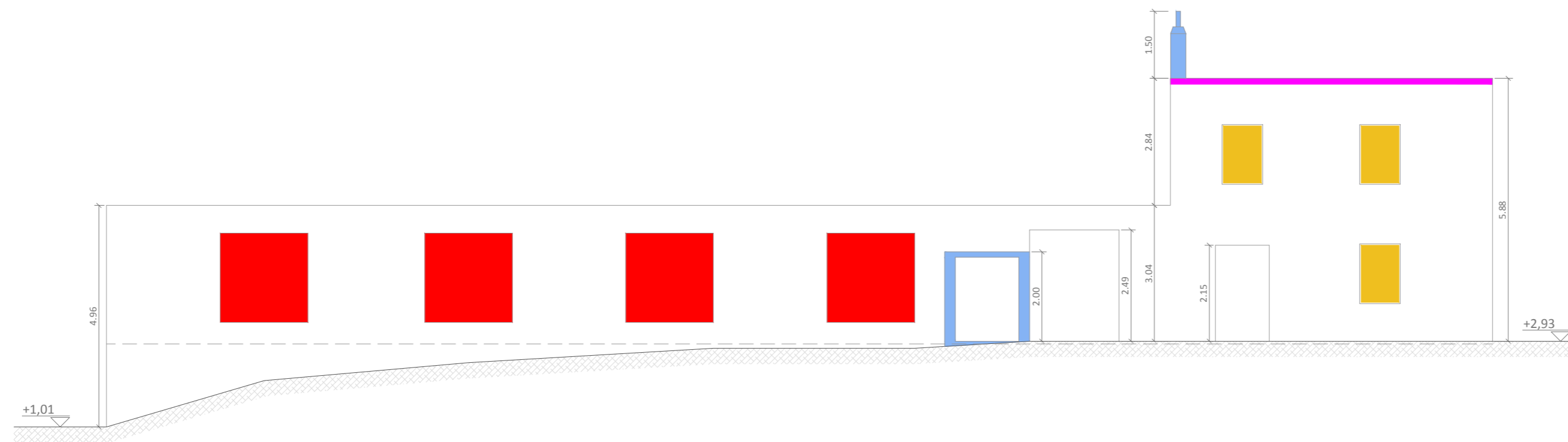
REHABILITACIÓN DE LA ANTIGUA FÁBRICA CONSERVERA AMEIXIDE, PARA CENTRO
TALASO RÍA DE ALDÁN

TÍTULO DEL PLANO:
ESTADO ACTUAL - ARQUITECTURA - SECCIÓN TRANSVERSAL (D)
ESCALA:
1:50

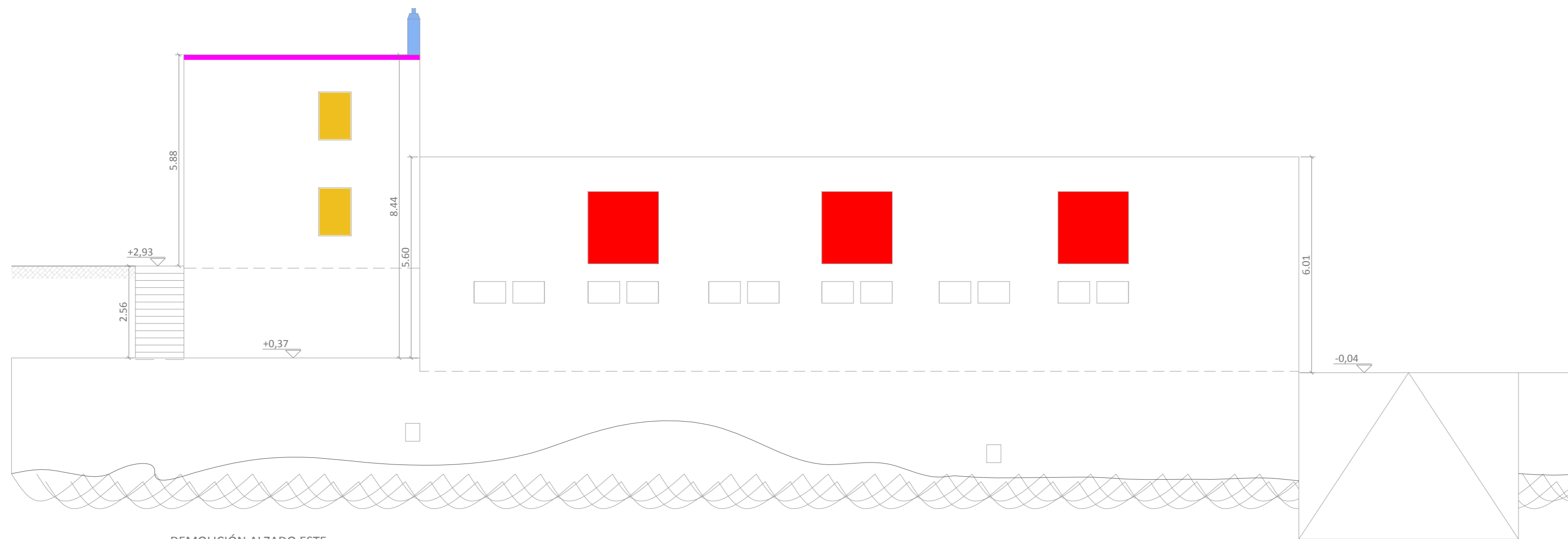
EAA

15

DEMOLICIONES



DEMOLICIÓN ALZADO OESTE
E 1:100



DEMOLICIÓN ALZADO ESTE
E 1:100

SIMBOLOGÍA DEMOLICIONES












- | | |
|--|---|
|  Levantado de bloque de granito |  Demolición fábrica de ladrillo |
|  Levantamiento de carpintería de madera |  Demolición alero cubierta |
|  Levantamiento de carpintería metálica |  Demolición de muro interior |
|  Demolición carpintería hormigón |  Demolición de muro de mampostería |
|  Demolición de cerramiento exterior |  Demolición de solera de hormigón |
|  Levantado de alicatado y enfoscado | |



FOTO 1. ALZADO OESTE



FOTO 2. ALZADO OESTE


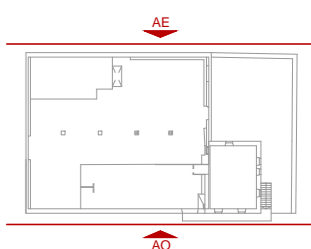
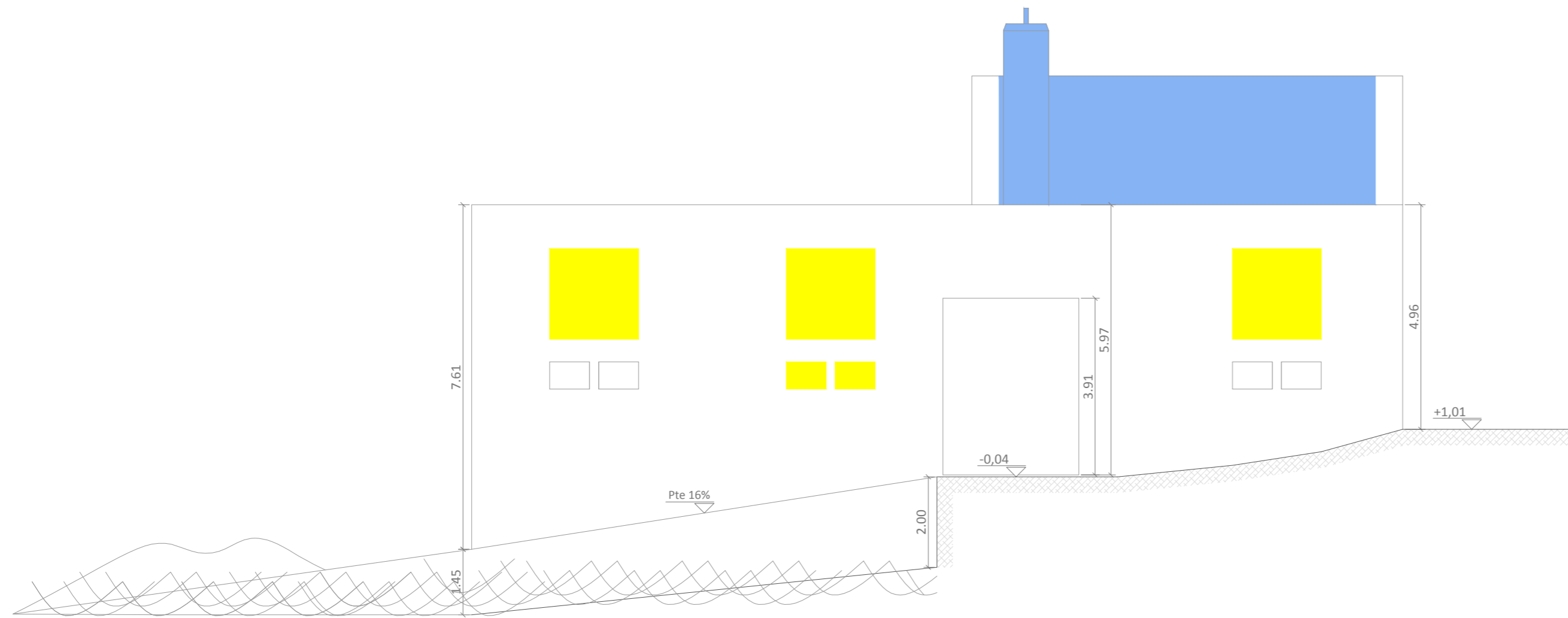


FOTO 3. ALZADO ESTE

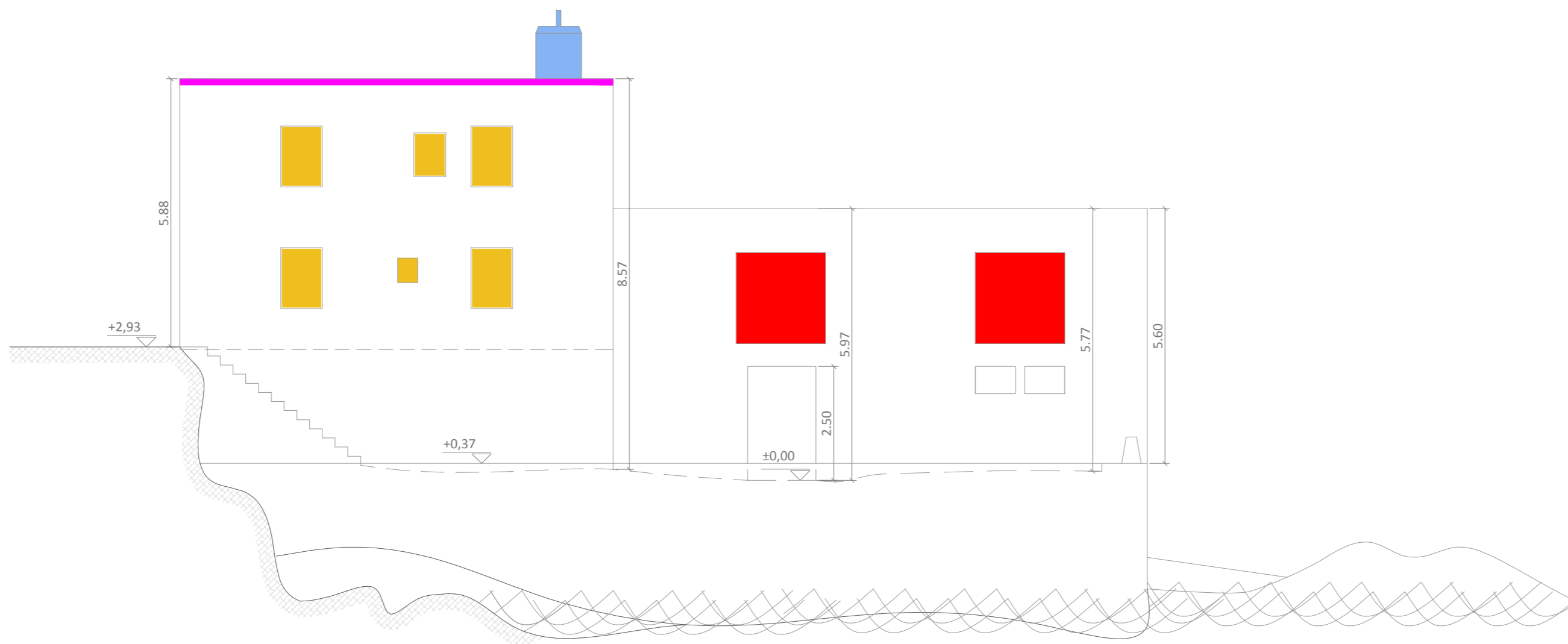


FOTO 4. ALZADO ESTE
















DEMOLICIÓN ALZADO NORTE
E 1:100



DEMOLICIÓN ALZADO SUR
E 1:100

SIMBOLOGÍA DEMOLICIONES

 Levantado de bloque de granito	 Demolición fábrica de ladrillo
 Levantamiento de carpintería de madera	 Demolición alero cubierta
 Levantamiento de carpintería metálica	 Demolición de muro interior
 Demolición carpintería hormigón	 Demolición de muro de mampostería
 Demolición de cerramiento exterior	 Demolición de solera de hormigón
 Levantado de alicatado y enfoscado	




FOTO 5. ALZADO NORTE



FOTO 6. ALZADO NORTE


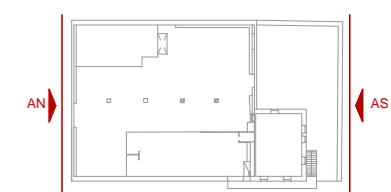
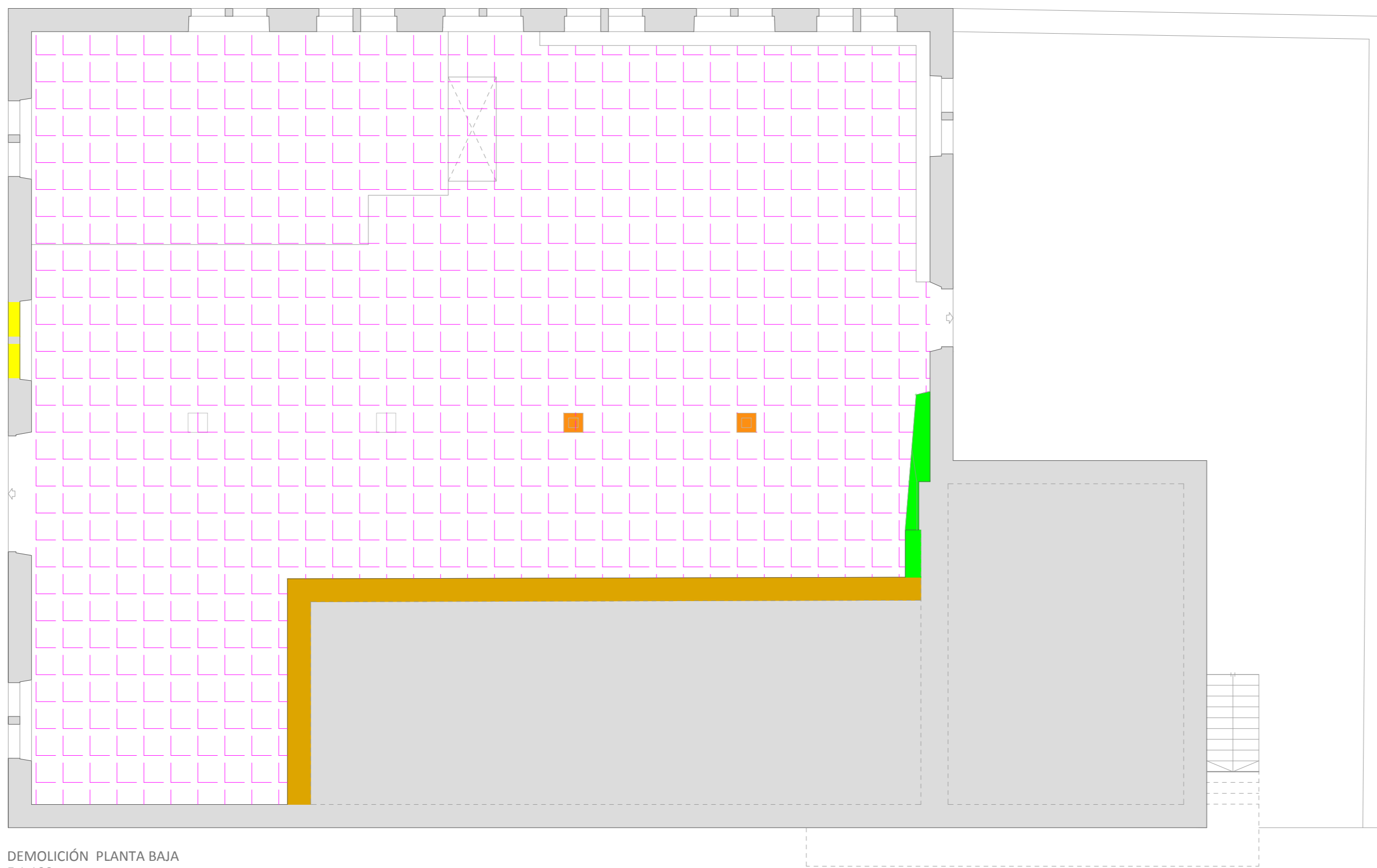


FOTO 7. ALZADO SUR



FOTO 8. ALZADO SUR

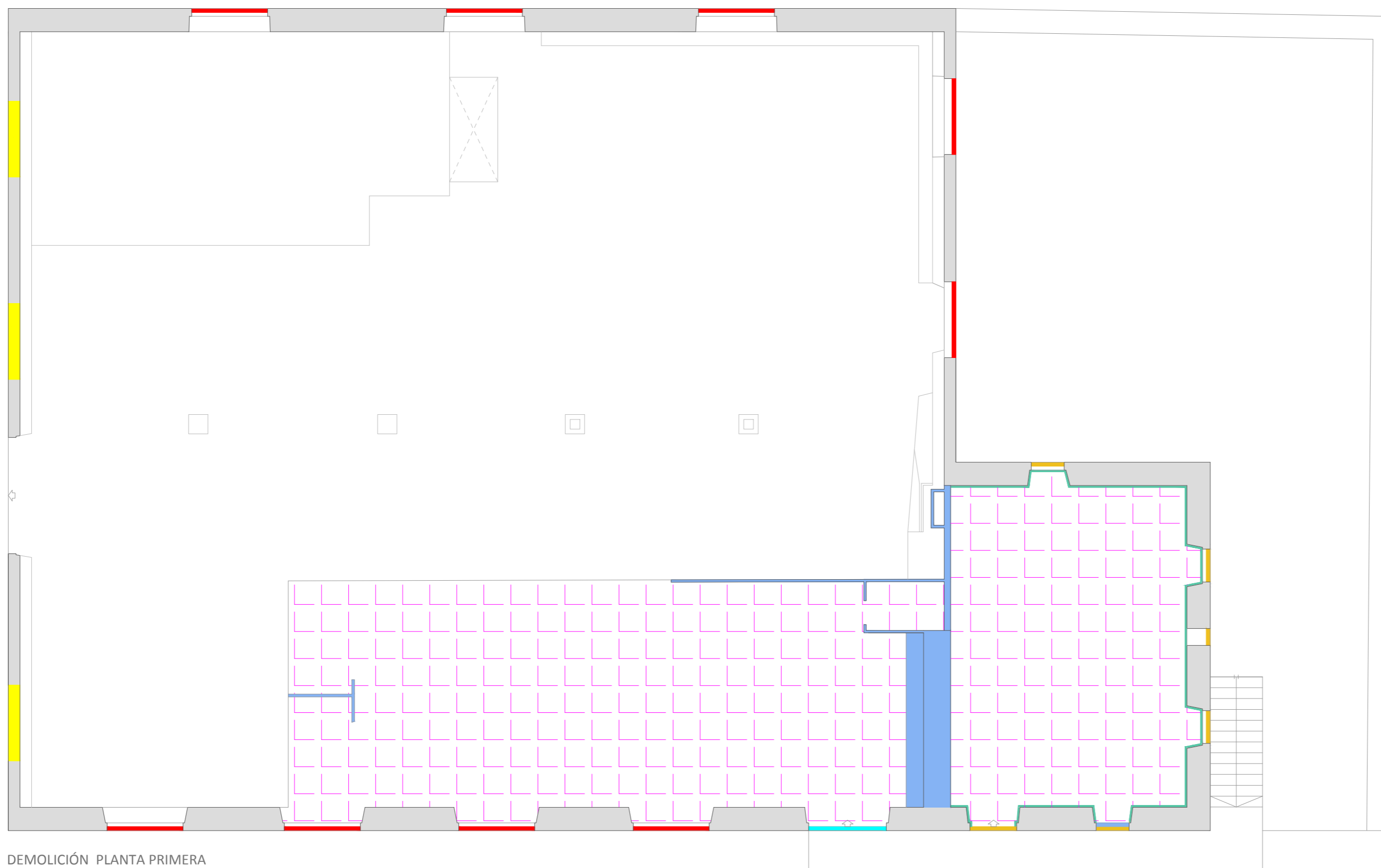




DEMOLICIÓN PLANTA BAJA
E 1:100

SIMBOLOGÍA DEMOLICIONES

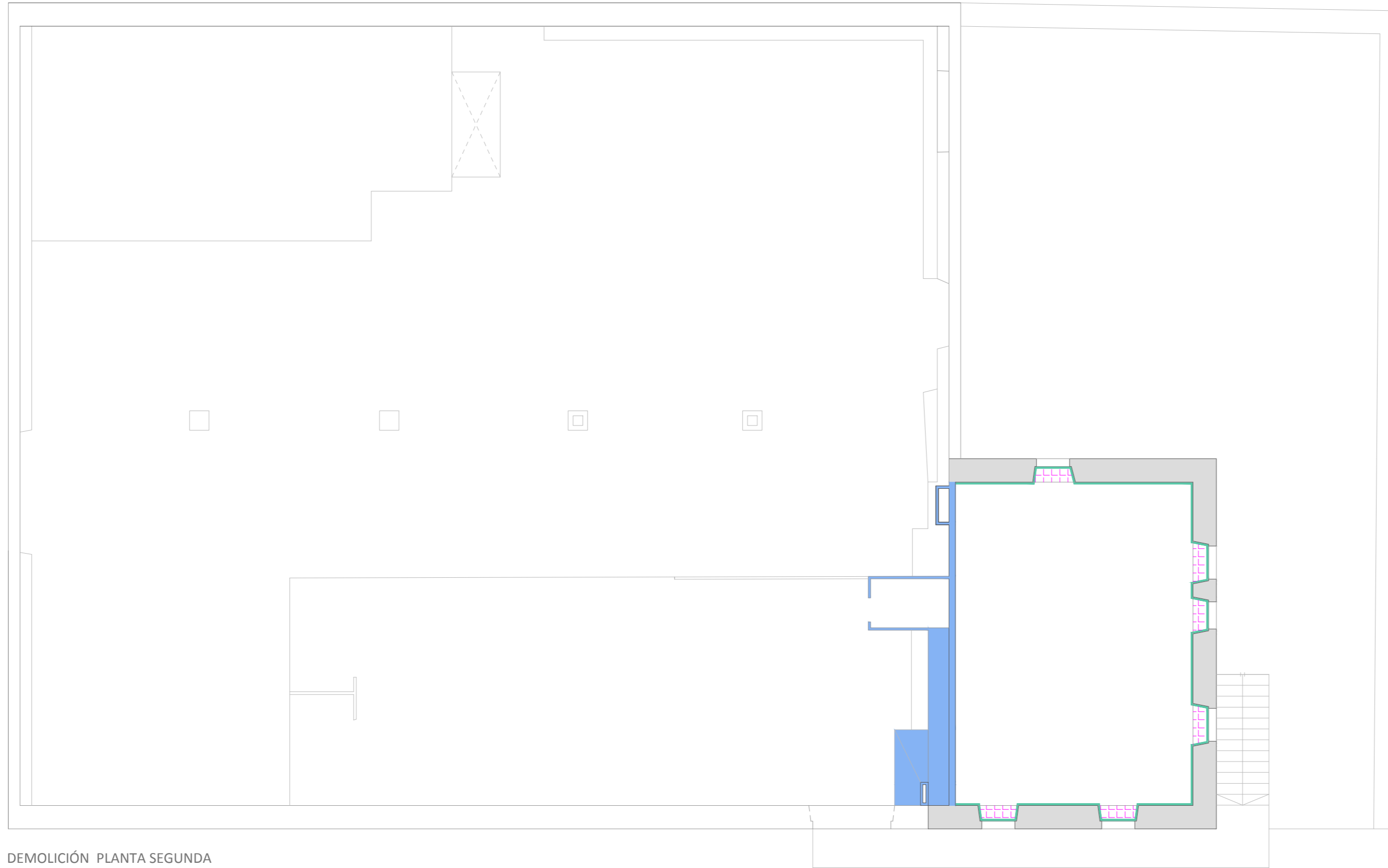
- Levantado de bloque de granito
- Levantamiento de carpintería de madera
- Levantamiento de carpintería metálica
- Demolición carpintería hormigón
- Demolición de cerramiento exterior
- Levantado de alicatado y enfoscado
- Demolición fábrica de ladrillo
- Demolición alero cubierta
- Demolición de muro interior
- Demolición de muro de mampostería
- Demolición de solera de hormigón



DEMOLICIÓN PLANTA PRIMERA
E 1:100

SIMBOLOGÍA DEMOLICIONES

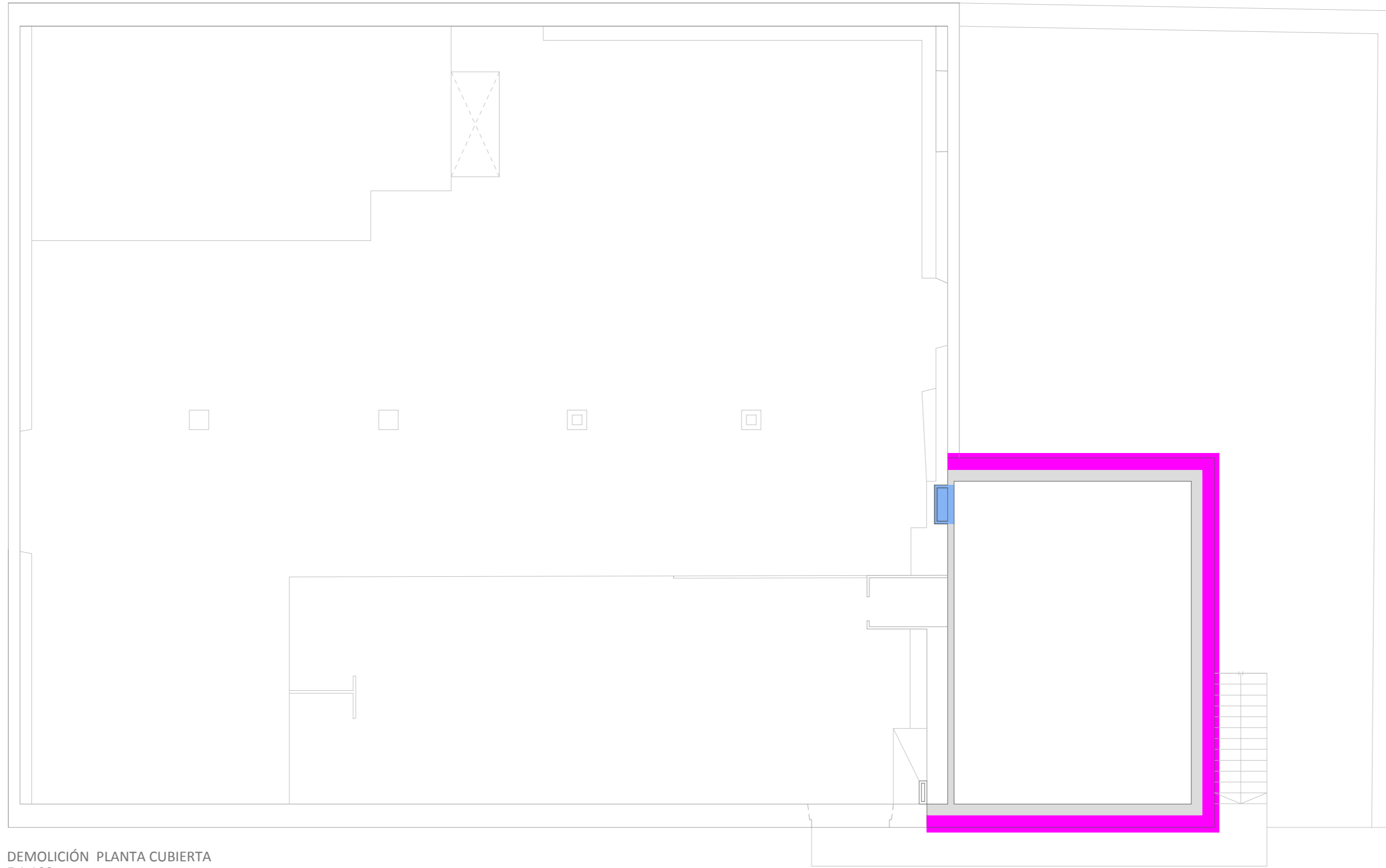
- Levantado de bloque de granito
- Levantamiento de carpintería de madera
- Levantamiento de carpintería metálica
- Demolición carpintería hormigón
- Demolición de cerramiento exterior
- Levantado de alicatado y enfoscado
- Demolición fábrica de ladrillo
- Demolición alero cubierta
- Demolición de muro interior
- Demolición de muro de mampostería
- Demolición de solera de hormigón



DEMOLICIÓN PLANTA SEGUNDA
E 1:100

SIMBOLOGÍA DEMOLICIONES

- Levantado de bloque de granito
- Levantamiento de carpintería de madera
- Levantamiento de carpintería metálica
- Demolición carpintería hormigón
- Demolición de cerramiento exterior
- Levantado de alicatado y enfoscado
- Demolición fábrica de ladrillo
- Demolición alero cubierta
- Demolición de muro interior
- Demolición de muro de mampostería
- Demolición de solera de hormigón



DEMOLICIÓN PLANTA CUBIERTA
E 1:100

SIMBOLOGÍA DEMOLICIONES

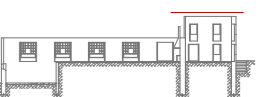
- Levantado de bloque de granito
- Levantamiento de carpintería de madera
- Levantamiento de carpintería metálica
- Demolición carpintería hormigón
- Demolición de cerramiento exterior
- Levantado de alicatado y enfoscado
- Demolición fábrica de ladrillo
- Demolición alero cubierto
- Demolición de muro interior
- Demolición de muro de mampostería
- Demolición de solera de hormigón



PROYECTISTA:
DAVID MARTÍNEZ PIÑEIRO
TUTOR:
D. JOSÉ ANTONIO ÁLVAREZ DÍAZ
FECHA:
JULIO 2016
FIRMA:

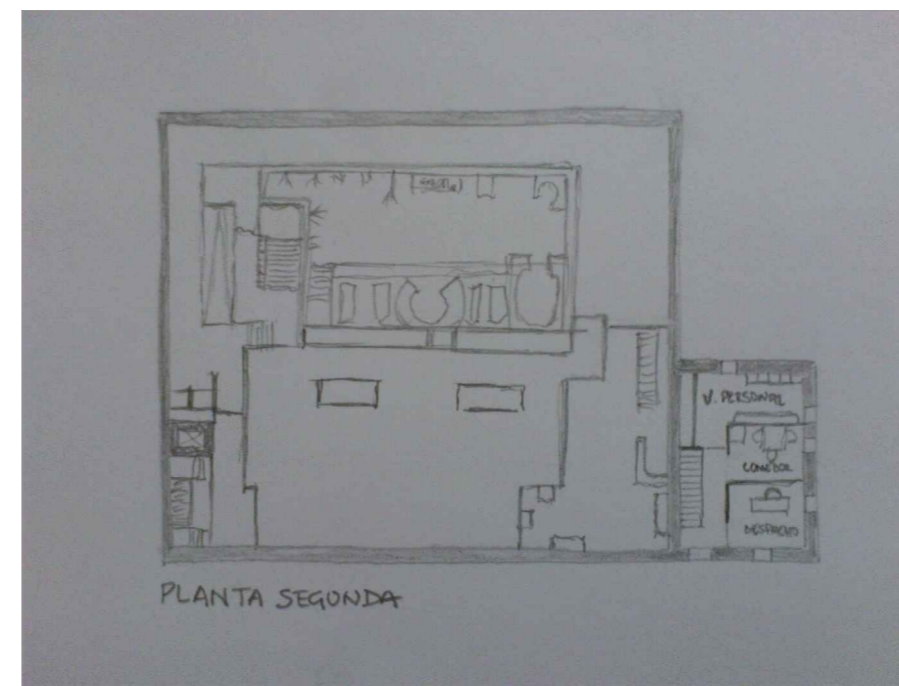
REHABILITACIÓN DE LA ANTIGUA FÁBRICA CONSERVERA AMEIXIDE, PARA CENTRO
TALASO RÍA DE ALDÁN

TÍTULO DEL PLANO:
DEMOLICIÓN - PLANTA CUBIERTA
ESCALA:
1:100

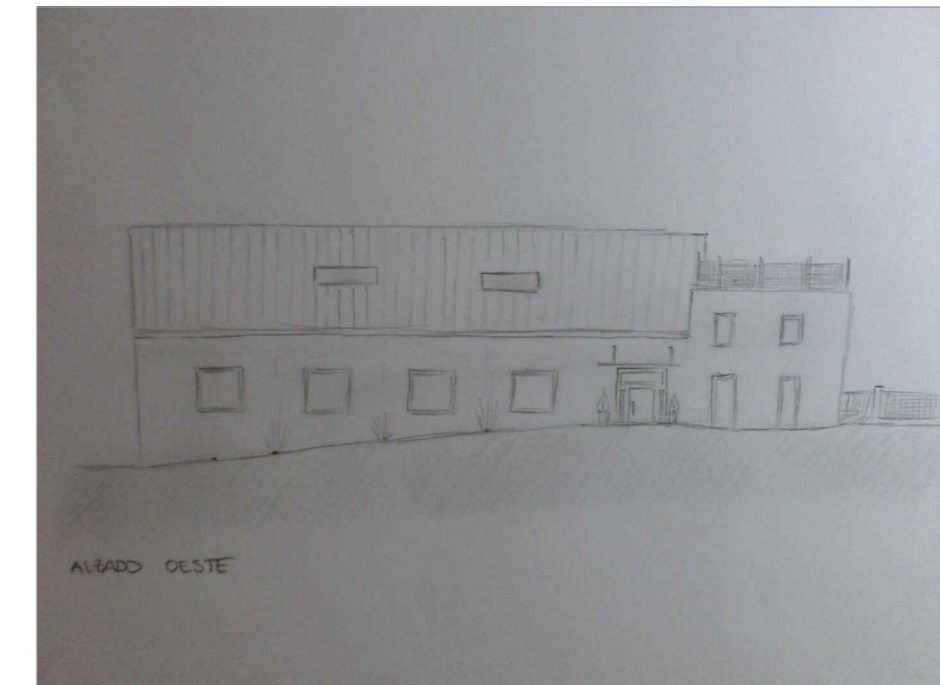




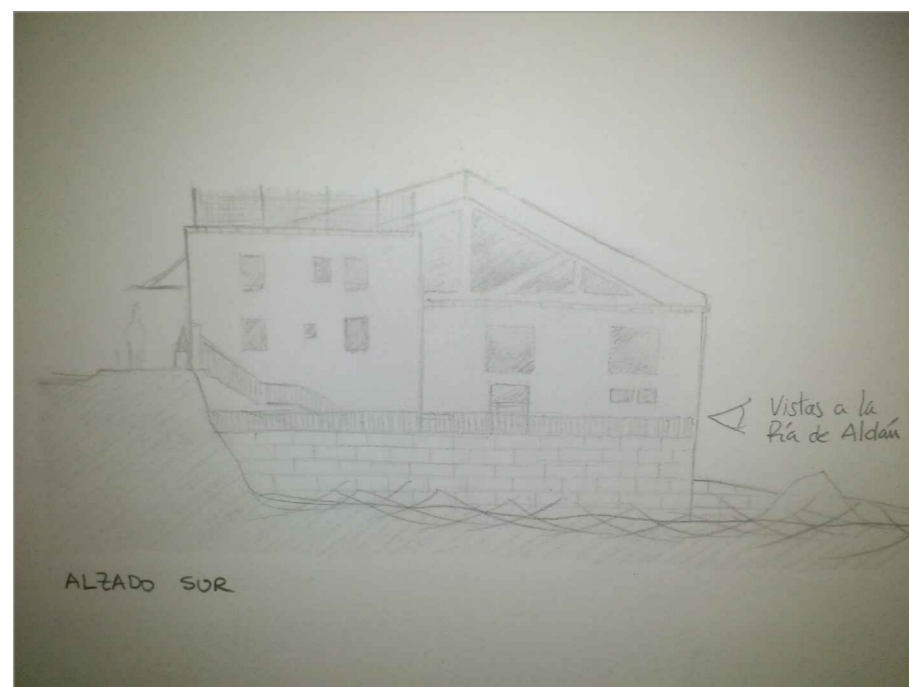
ALZADO NORTE



PLANTA SEGUNDA

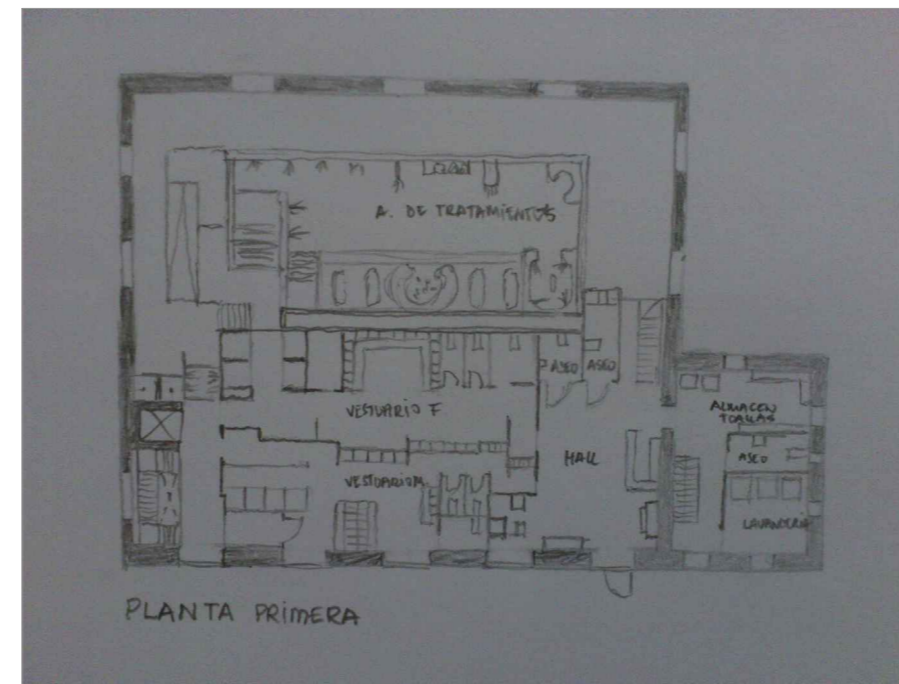


ALZADO OESTE

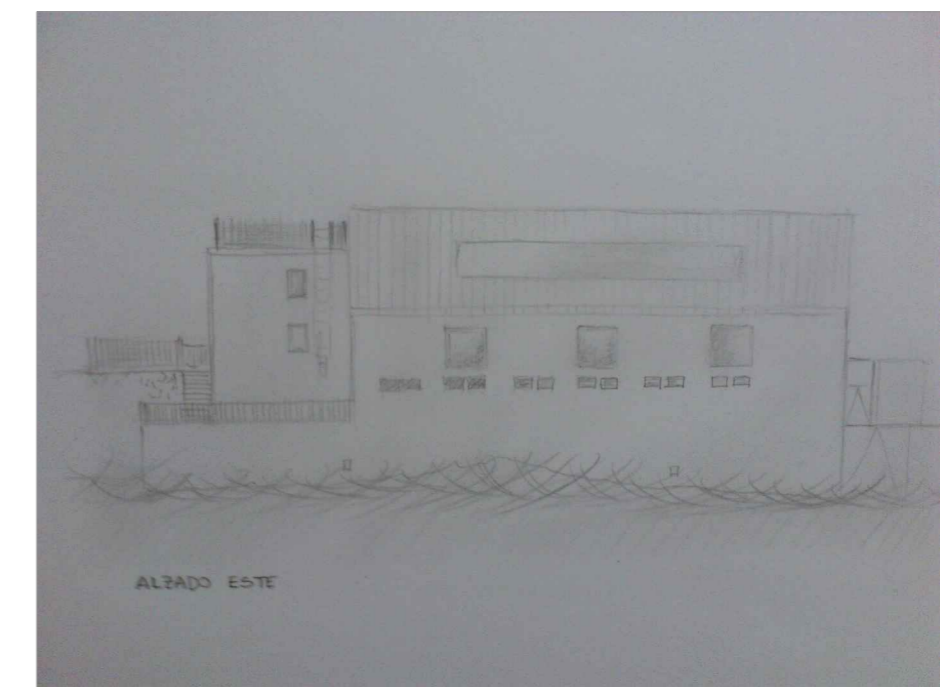


ALZADO SUR

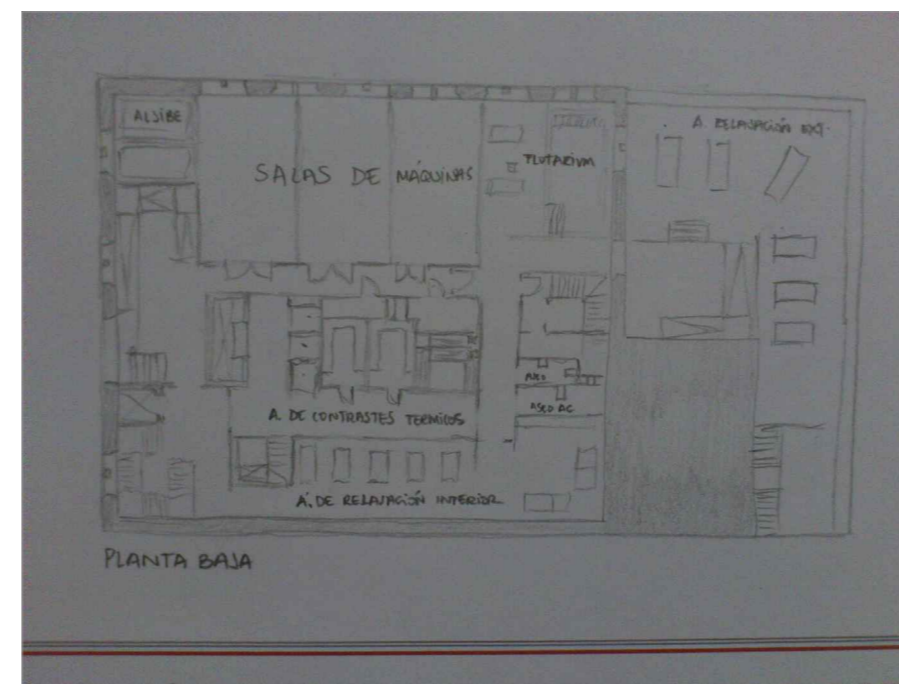
Vistas a la Ría de Aldán



PLANTA PRIMERA



ALZADO ESTE



PLANTA BAJA